










- | | | | | | |
|--|---|---|--|--|-------------------------|
|  | Alluvions |  | Calcaires karstifiés du Jurassique supérieur |  | Lias inférieur calcaire |
|  | Basaltes |  | Marnes et calcaires marneux de l'Oxfordien et du Callovien (mur et limite ouest de l'aquifère) |  | Trias gréseux |
|  | Alternance de marnes et calcaires marneux du Crétacé (limite est de l'aquifère) |  | Lias moyen calcaire et gréseux |  | Socle |
| | Failles | | | | |