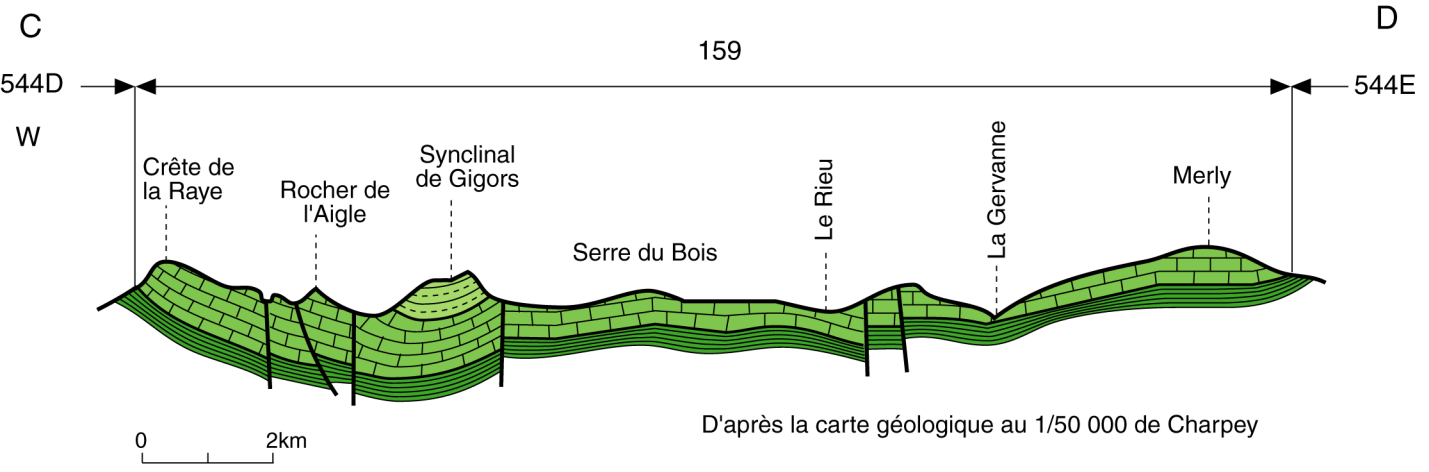


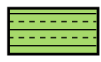
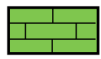
Echelle horizontale et verticale



D'après la carte géologique au 1/50 000 de Charpey

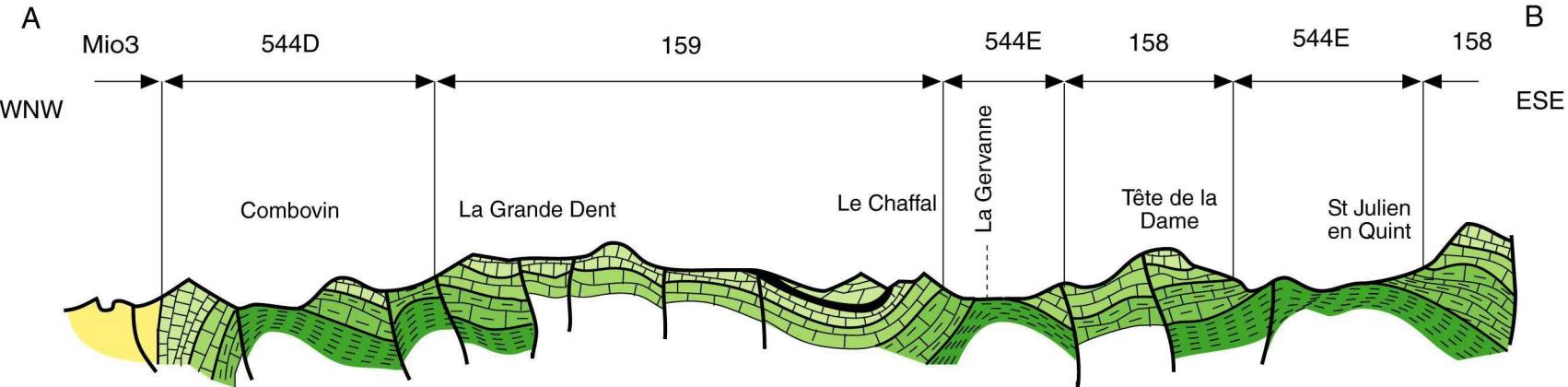
- | | | | | | |
|--|--|--|--|--|---------|
| | Miocène: marnes, calcaires et sables molassiques de couverture | | Calcaires du Barrémien (faciès urgonien) | | Failles |
| | Albien Aptien supérieur: marnes | | Mur de l'aquifère: marnes de l'Hauterivien | | |



Echelle horizontale et verticale








-  Sables, grès, calcaires, marnes du Crétacé moyen et supérieur
-  Calcaires du Barrémien (faciès urgonien)

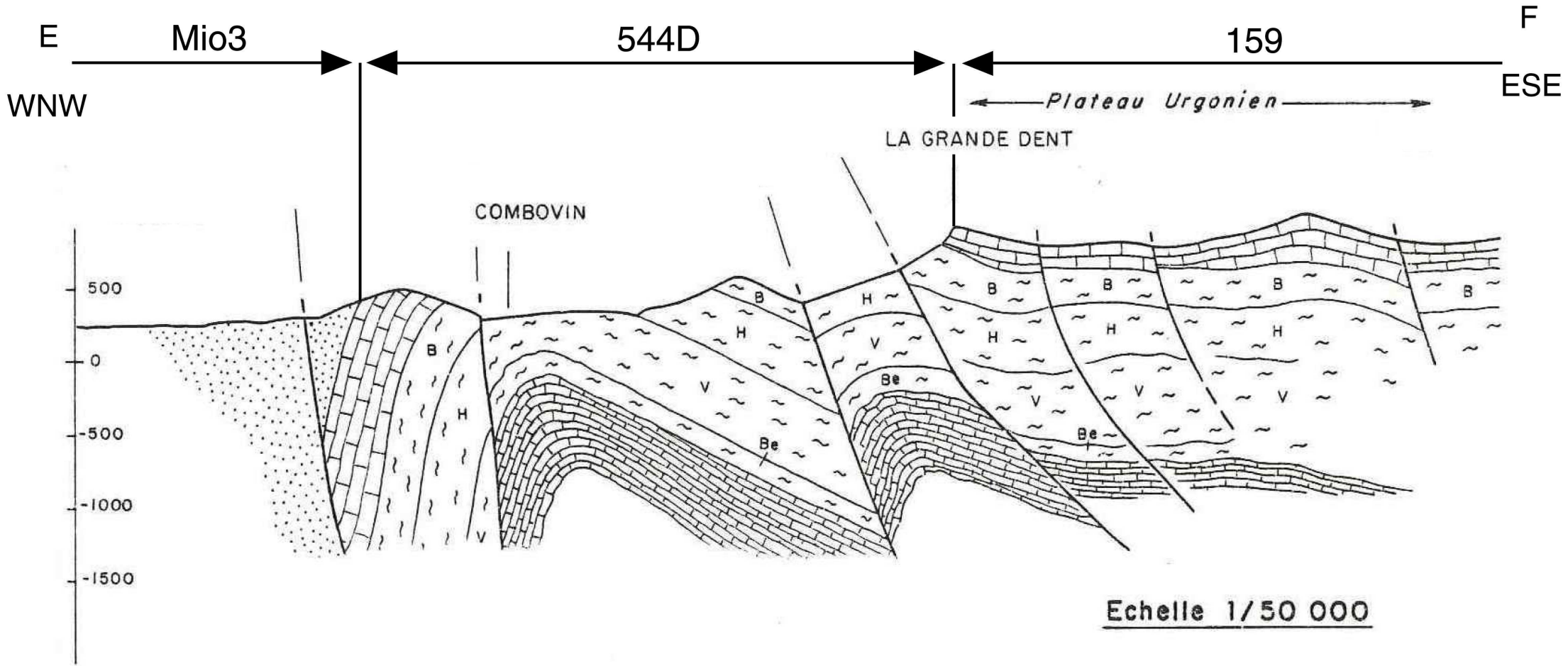
-  Mur de l'aquifère: marnes de l'Hauterivien
-  Failles










0 5km

D'après la carte géologique au 1/50 000 de Charpey

- | | | | | | |
|--|--------------------------------|---|---|---|-----------------------|
|  | Tertiaire: grès, conglomérats |  | Calcaires à faciès urgonien |  | Marnes valanginiennes |
|  | Calcaires du Crétacé supérieur |  | Calcaires du Barrémien inférieur | | Failles |
|  | Marnes albiennes |  | Calcaires marneux et marnes de l'Hautérvien | | |



LEGENDE

-  Tertiaire
-  Calcaires de l'Urgonien
-  ~ B ~ Calcaires marneux à marnes du : Barrémien
-  ~ H ~ Hauterivien
-  ~ V ~ Valanginien
-  ~ Be ~ Bériasien
-  Calcaires du Jurassique supérieur

Extrait du rapport BRGM 87 SGN 624 RHA (1987)