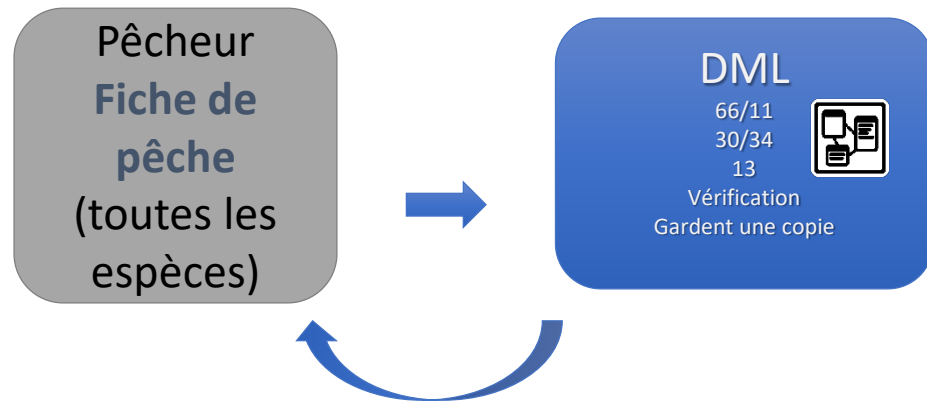


Consolidation et travaux d'amélioration des données de captures d'anguilles en lagunes



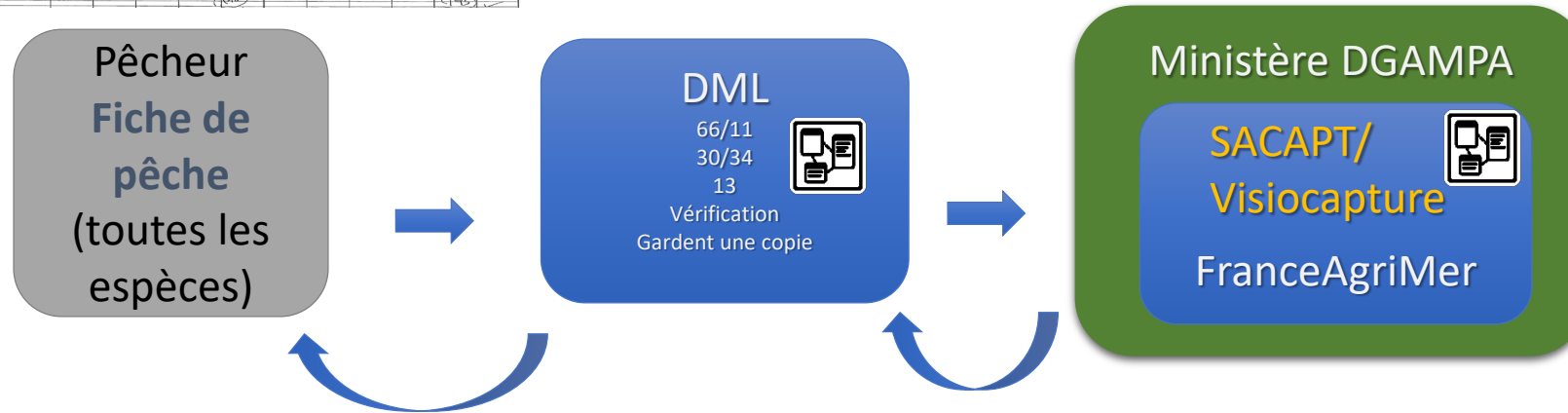
[illegible]

Pêcheur
Fiche de
pêche
(toutes les
espèces)

[illegible]

PARCOURS des DONNEES

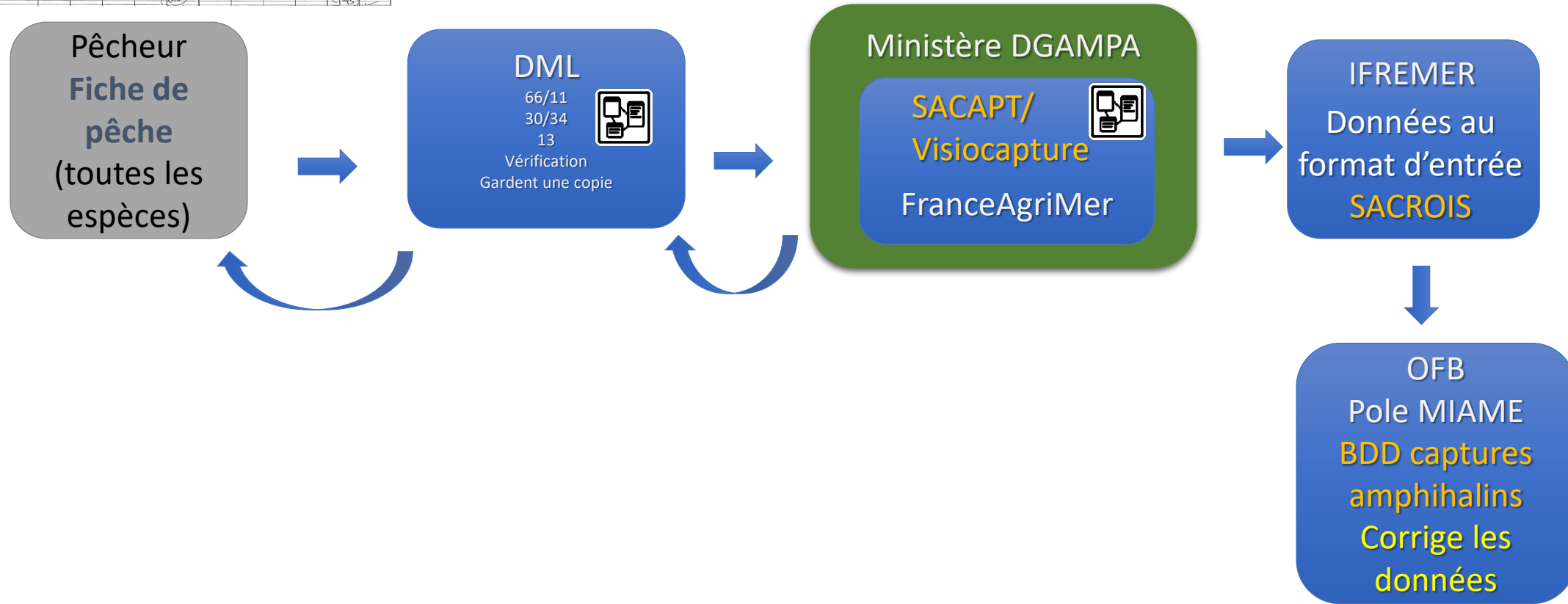
Image of a fishing log form (Fiche de pêche) with various fields for recording catch data.



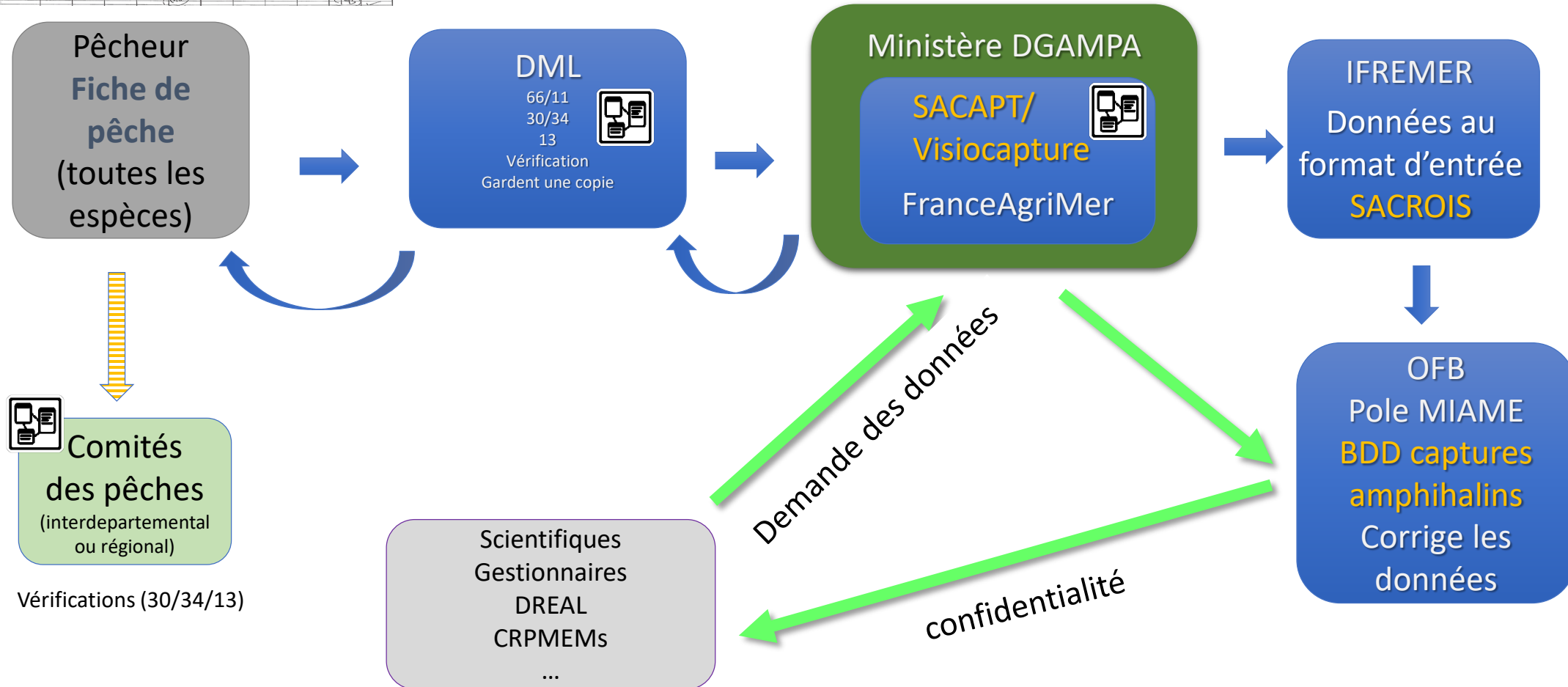
PARCOURS des DONNEES

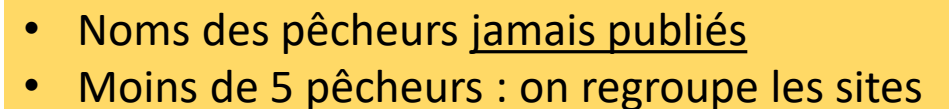


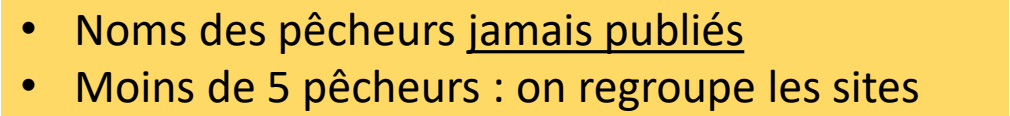
Fiche de pêche	
Description des espèces en mer	
13/05/11	20/05/11
21/05/11	28/05/11
04/06/11	11/06/11
18/06/11	25/06/11
02/07/11	09/07/11
16/07/11	23/07/11
30/07/11	06/08/11
13/08/11	20/08/11
27/08/11	09/09/11
10/09/11	24/09/11
24/09/11	08/10/11
08/10/11	22/10/11
22/10/11	05/11/11
05/11/11	19/11/11
19/11/11	03/12/11
03/12/11	17/12/11
17/12/11	31/12/11



[illegible]

[illegible]

[illegible]

[illegible]

Problèmes récurrents sur les fiches de pêche :

- **Stade** : jaune ou argentée parfois pas précisé



A vertical strip of four illustrations of eels, showing their heads and coiled bodies. The eels are depicted in a blue-grey color with yellow eyes, arranged in a repeating pattern.

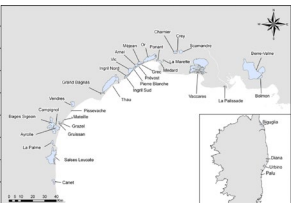


- [illegible]


Problèmes récurrents sur les fiches de pêche :



- **Stade** : jaune ou argentée parfois pas précisé



- **Lagune** non renseignée : les pêcheurs sont obligés de mettre un code site qui correspond à la Méditerranée (pas la lagune) 37.1.2



- **Effort de pêche** mal renseigné : type d'engin, nombre d'engin/poches, taille des mailles



Convention Université de Perpignan – OFB - Ministère


→ accès aux données de pêche afin de les consolider et ainsi améliorer les réponses aux appels à données CIEM et CGPM, et indicateurs PLAGEPOMI



- **Stade** : jaune ou argentée parfois pas précisé



- **Lagune** non renseignée : les pêcheurs sont obligés de mettre un code site qui correspond à la Méditerranée (pas la lagune) 37.1.2



- **Effort de pêche** mal renseigné : type d'engin, nombre d'engin/poches, taille des mailles



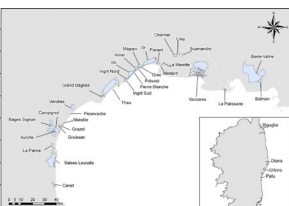
Convention Université de Perpignan – OFB - Ministère

→ accès aux données de pêche afin de les consolider et ainsi améliorer les réponses aux appels à données CIEM et CGPM, et indicateurs PLAGEPOMI




- **Stade** : jaune ou argentée parfois pas précisé

→ **réattribution du stade** selon les périodes de fermeture de pêche par stade. Lorsque les 2 stades sont pêchés : utilisation d'une clé de répartition basée sur les captures déclarées



- **Lagune** non renseignée : les pêcheurs sont obligés de mettre un code site qui correspond à la Méditerranée (pas la lagune) 37.1.2

→ réattribution des navires à leur lagune(s) de pêche, avec l'aide des CRPMEM, pêcheurs, mareyeurs



- **Effort de pêche** mal renseigné : type d'engin, nombre d'engin/poches, taille des mailles

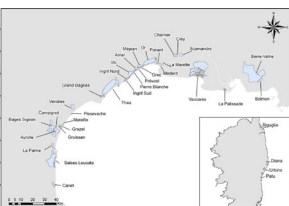


Convention Université de Perpignan – OFB - Ministère


→ accès aux données de pêche afin de les consolider et ainsi améliorer les réponses aux appels à données CIEM et CGPM, et indicateurs PLAGEPOMI



- **Stade** : jaune ou argentée parfois pas précisé
→ **réattribution du stade** selon les périodes de fermeture de pêche par stade. Lorsque les 2 stades sont pêchés : utilisation d'une clé de répartition basée sur les captures déclarées



- **Lagune** non renseignée : les pêcheurs sont obligés de mettre un code site qui correspond à la Méditerranée (pas la lagune) 37.1.2
→ **réattribution des navires à leur lagune(s)** de pêche, avec l'aide des CRPMEM, pêcheurs, mareyeurs



- **Effort de pêche** mal renseigné : type d'engin, nombre d'engin/poches, taille des mailles

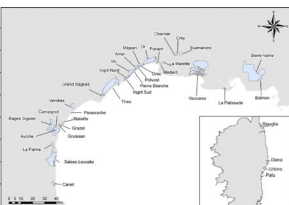
Convention Université de Perpignan – OFB - Ministère

→ accès aux données de pêche afin de les consolider et ainsi améliorer les réponses aux appels à données CIEM et CGPM, et indicateurs PLAGEPOMI




- **Stade** : jaune ou argentée parfois pas précisé

→ **réattribution du stade** selon les périodes de fermeture de pêche par stade. Lorsque les 2 stades sont pêchés : utilisation d'une clé de répartition basée sur les captures déclarées



- **Lagune** non renseignée : les pêcheurs sont obligés de mettre un code site qui correspond à la Méditerranée (pas la lagune) 37.1.2

→ réattribution des navires à leur lagune(s) de pêche, avec l'aide des CRPMEM, pêcheurs, mareyeurs



- **Effort de pêche** mal renseigné : type d'engin, nombre d'engin/poches, taille des mailles

→ **Fiche d'aide**

2024 : distribution d'une fiche d'aide pour mieux remplir la fiche de pêche :

- CRPMEM Occitanie: 150 fiches (juin 2024)
- CRPMEM PACA : 40 fiches (Septembre 2024)

AIDE - FICHES DE PECHE – POUR L'ANGUILLE

Avril 2024

ENGIN :

« Engin » :

si capéchade, double verveux, assemblage de verveux..: **FYK**

si nasses = **FPO**

si palangre calée = **LLS**

si hameçon au bout d'une ligne (crocs...) : **LX**

« Maillage » : taille de la **maille étirée de la dernière poche** en millimètres

« Dimension » :

si FYK : **nombre de poche total** (exemple 1 capéchade = 3 poches)

→ 60 poches maximum (= 20 capéchades)

si nasse : **nombre de nasses**

si palangre calée : **nombre total d'hameçons utilisé**

si ligne à hameçon : **nombre total d'hameçons utilisé**

TEMPS ENGIN : le temps d'immersion de l'engin en position de pêche en heures

ESPECE : **ELE (J)** pour les anguilles jaunes et **ELE (A)** pour les anguilles argentées

Si c'est un mélange, estimer le poids des J et des A



PLAN DE GESTION DES POISSONS MIGRATEURS

Tableau de bord

Bilan mi-parcours cycle 2022-2027

Mise à jour des Indicateurs plagepomi en fév. 2025

**INDICATEUR 2.1 : CAPTURES DE L'ANGUILLE DANS LES LAGUNES
POIDS ANNUEL DÉCLARÉ PAR STADE EN RHÔNE-MÉDITERRANÉE
ÉVOLUTION VALEUR GLOBALE À L'ÉCHELON DE LA FAÇADE MÉDITERRANÉENNE**

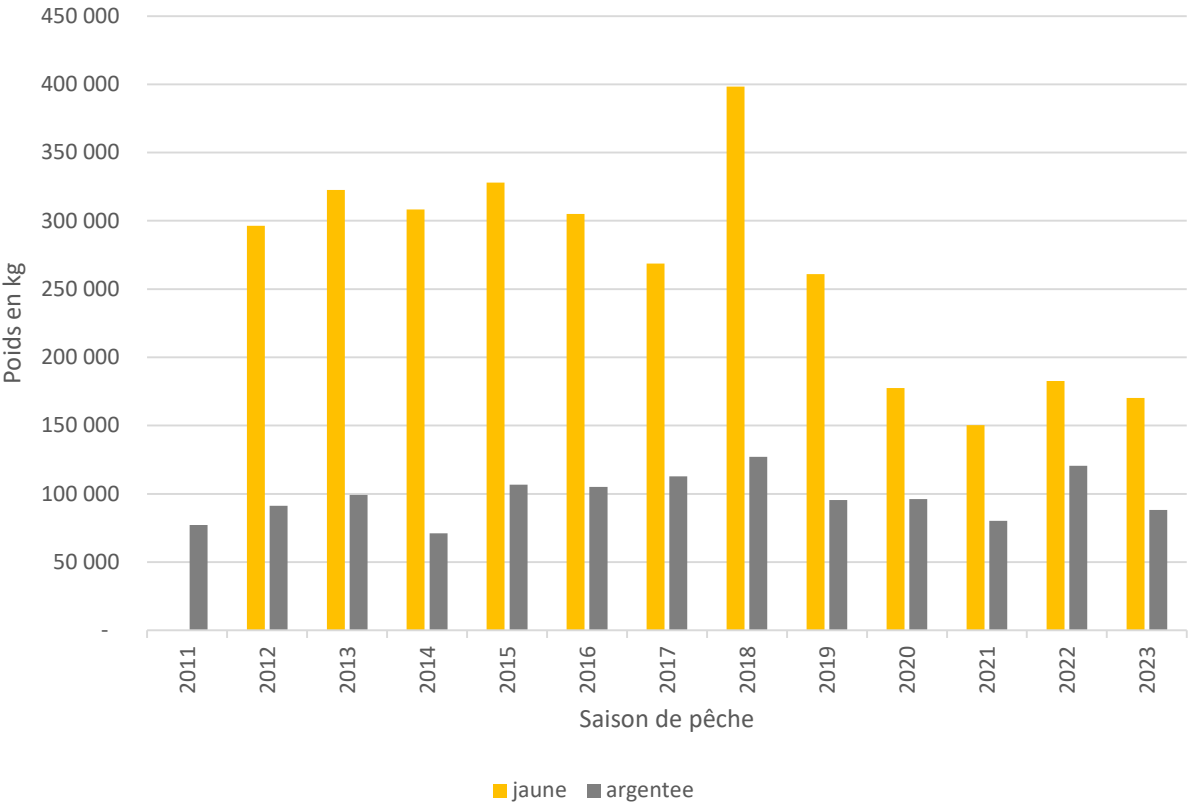
**INDICATEUR 2.1 : CAPTURES DE L'ANGUILLE DANS LES LAGUNES
PÉRIODES D'AUTORISATION DE LA PÊCHE DE L'ANGUILLE – ÉVOLUTION**

**INDICATEUR 2.1 : CAPTURES DE L'ANGUILLE DANS LES LAGUNES
NOMBRE D'AUTORISATIONS RÉGIONALES DE PÊCHE (ARP) DÉLIVRÉES ANNUELLEMENT – ÉVOLUTION**

INDICATEUR 2.1 : CAPTURES DE L'ANGUILLE DANS LES LAGUNES
POIDS ANNUEL DÉCLARÉ PAR STADE EN RHÔNE-MÉDITERRANÉE
ÉVOLUTION VALEUR GLOBALE À L'ÉCHELON DE LA FAÇADE MÉDITERRANÉENNE



Poids annuel déclaré – jaunes et argentées



INDICATEUR 2.1 : CAPTURES DE L'ANGUILLE DANS LES LAGUNES
PÉRIODES D'AUTORISATION DE LA PÊCHE DE L'ANGUILLE – ÉVOLUTION

Fermeture de la pêche 6 mois par an

		ARGENTÉES											
Habitat	Sites	Months											
		1	2	3	4	5	6	7	8	9	10	11	12
eaux salées	RM et Corse												

- Pêche fermée
- Pêche ouverte

		JAUNES											
Habitat	Sites	Months											
		1	2	3	4	5	6	7	8	9	10	11	12
eaux salées	Canet												
	Barcarès												
	Leucate												
	Bages-PLN												
	Gruissan												
	Vendres												
	Bagnas et Sète												
	Thau et Ingril												
	Palavas et Or												
	Petite Camargue												
	PACA												
	Corse												

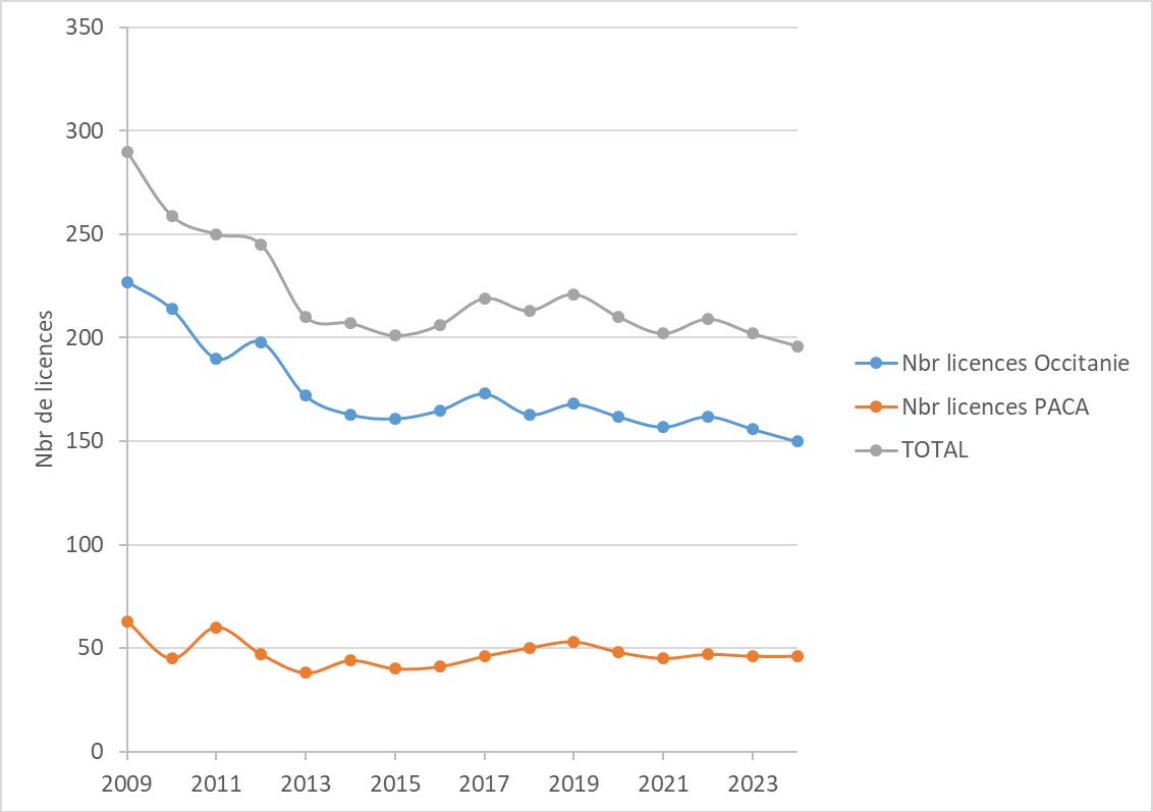


INDICATEUR 2.1 : CAPTURES DE L'ANGUILLE DANS LES LAGUNES
NOMBRE D'AUTORISATIONS RÉGIONALES DE PÊCHE (ARP) DÉLIVRÉES ANNUELLEMENT – ÉVOLUTION



Nombre de licences anguille

année	Occitanie				PACA			
	Nbr licences	Jaune et Argentée	Jaune	Argentée	Nbr licences	Jaune et Argentée	Jaune	Argentée
2009	227	227			63	63		
2010	214	214			45	45		
2011	190	190			60	57	3	
2012	198	198			47	47		
2013	172	172			38	38		
2014	163	163			44	44		
2015	161	146	6	9	40	40		
2016	165	152	5	8	41	39	2	
2017	173	157	8	8	46	44	2	
2018	163	163			50	50		
2019	168	156	6	6	53	50	3	
2020	162	151	4	7	48	47	1	
2021	157	150	3	4	45	44	1	
2022	162	155	3	4	47	46		1
2023	156	148	2	6	46	46		
2024	150	142	4	4	46	46		



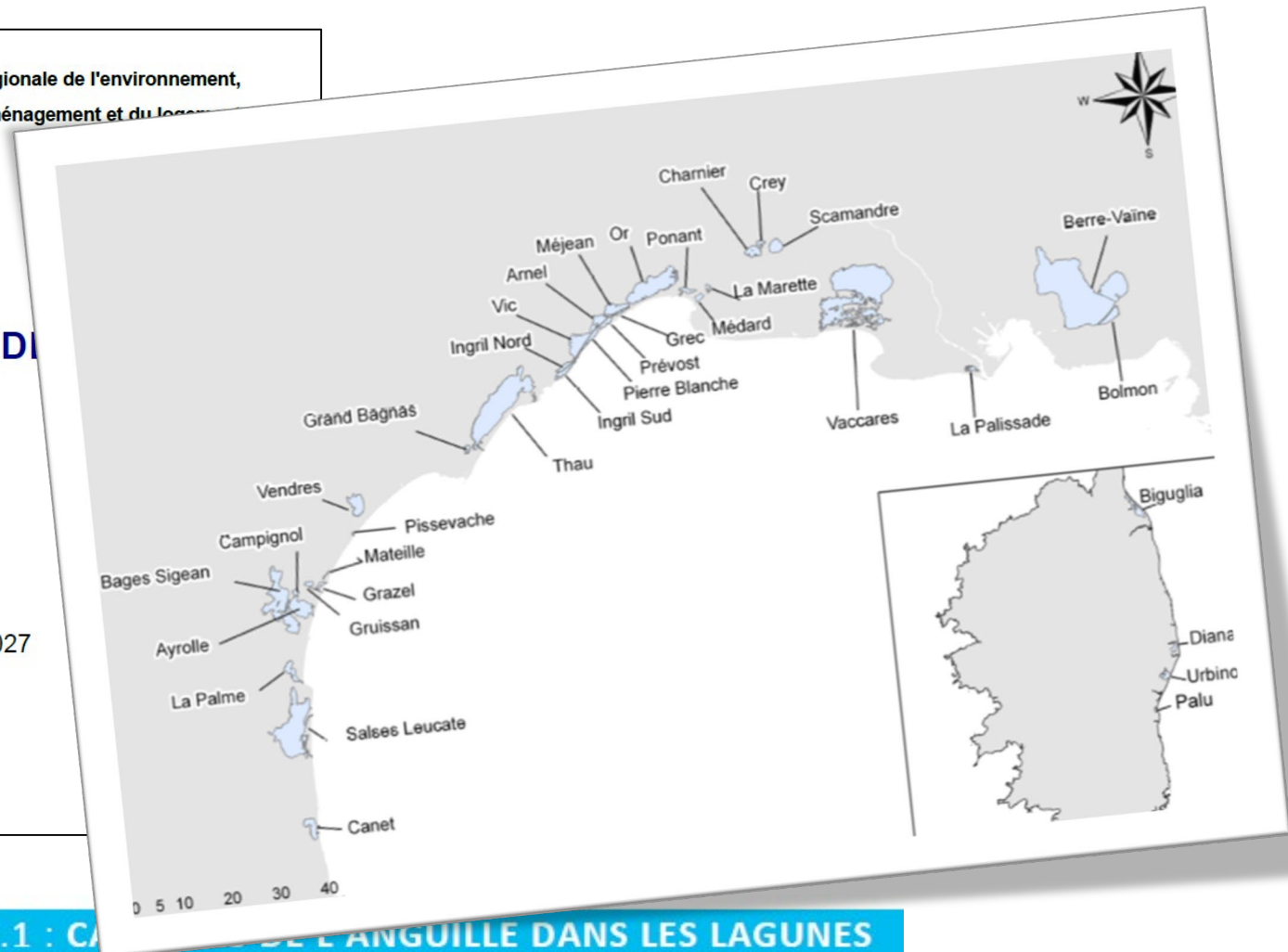


PLAN DE GESTION DE MIGRATEURS

Tableau de bord

Bilan mi-parcours cycle 2022-2027

Direction régionale de l'environnement,
de l'aménagement et du logement



**INDICATEUR 2.1 : CAPTURES DE L'ANGUILLE DANS LES LAGUNES
POIDS ANNUEL DÉCLARÉ PAR STADE EN RHÔNE-MÉDITERRANÉE
ÉVOLUTION VALEUR GLOBALE À L'ÉCHELON DE LA FAÇADE MÉDITERRANÉENNE**

**INDICATEUR 2.1 : CAPTURES DE L'ANGUILLE DANS LES LAGUNES
PÉRIODES D'AUTORISATION DE LA PÊCHE DE L'ANGUILLE – ÉVOLUTION**

**INDICATEUR 2.1 : CAPTURES DE L'ANGUILLE DANS LES LAGUNES
NOMBRE D'AUTORISATIONS RÉGIONALES DE PÊCHE (ARP) DÉLIVRÉES ANNUELLEMENT – ÉVOLUTION**

Merci pour votre attention !



Consolidation du site

- **Lagune / estuaire / complexe d'habitats tel que :**
 - Unité écologique (conditions bio/physico/chimique homogènes) et isolation géographique par rapport aux autres habitats
 - Contraintes : possibilité de localiser précisément les captures

