








Bassin Rhône-Méditerranée

Suivi hydrologique des principaux cours d'eau







Synthèse des écoulements à partir des débits minima sur 3 jours consécutifs en février 2025

Débit d'étiage

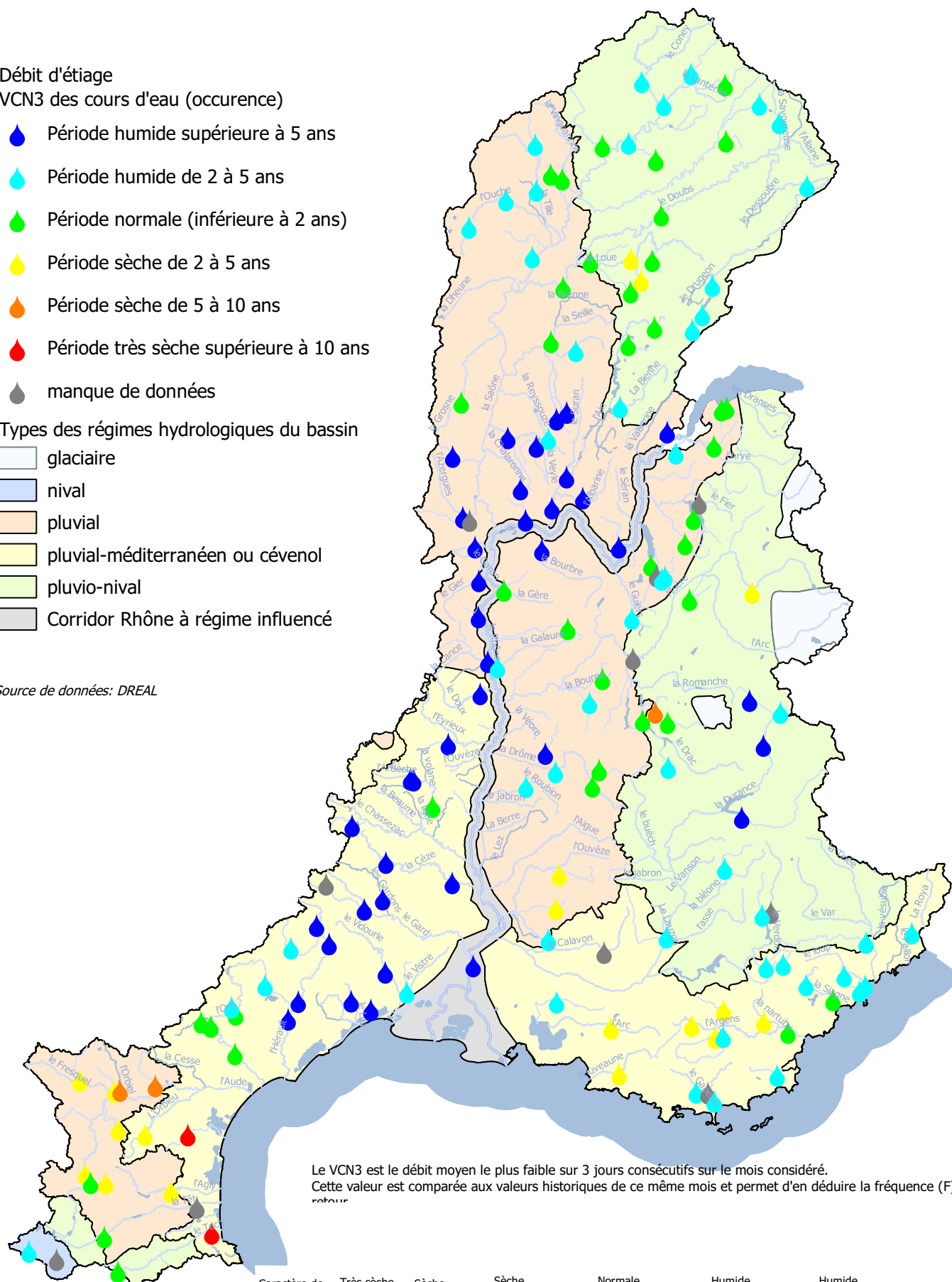
VCN3 des cours d'eau (occurrence)

-  Période humide supérieure à 5 ans
-  Période humide de 2 à 5 ans
-  Période normale (inférieure à 2 ans)
-  Période sèche de 2 à 5 ans
-  Période sèche de 5 à 10 ans
-  Période très sèche supérieure à 10 ans
-  manque de données

Types des régimes hydrologiques du bassin

-  glaciaire
-  nival
-  pluvial
-  pluvial-méditerranéen ou cévenol
-  pluvio-nival
-  Corridor Rhône à régime influencé

Source de données: DREAL



Le VCN3 est le débit moyen le plus faible sur 3 jours consécutifs sur le mois considéré. Cette valeur est comparée aux valeurs historiques de ce même mois et permet d'en déduire la fréquence (F) ou période de retour.

