




<div>ASSECHÈMENT DES SOLS</div>					
Piste de Sensibilité		1	2	3	4
Piste de Vulnérabilité	Tour 1	V1	V1	V2	V3
	Tour 2	V1	V2	V2	V3
	Tour 3	V2	V2	V3	V4
	Tour 4	V3	V3	V4	V5
Points d'adaptation		+5	0	-5	-10








<div>BAISSE DE LA DISPONIBILITE EN EAU</div>					
Piste de Sensibilité		1	2	3	4
Piste de Vulnérabilité	Tour 1	V1	V1	V2	V3
	Tour 2	V1	V2	V2	V3
	Tour 3	V2	V2	V3	V4
	Tour 4	V3	V3	V4	V5
Points d'adaptation		+5	0	-5	-10

Table d'aléas	
	Atteinte Regret 1
	Atteinte Regret 2
	
	
	Atteinte Regret 3
	

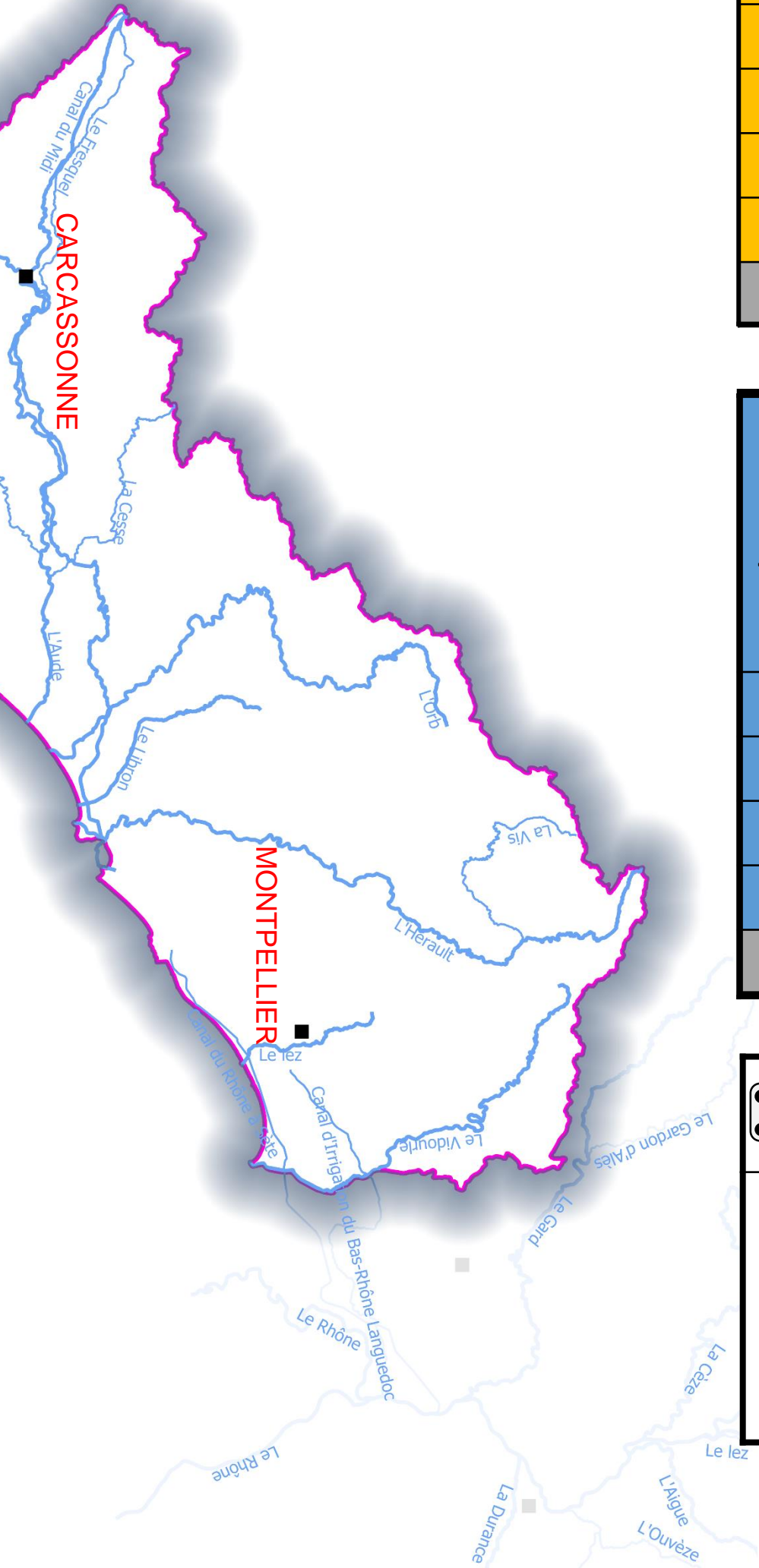










Table d'aléas	
	Atteinte Regret 1
	
	
	Atteinte Regret 2
	
	
Atteinte Regret 3	

APPAUVRISSMENT DE LA BIODIVERSITE AQUATIQUE					
Piste de Sensibilité		1	2	3	
Piste de Vulnérabilité	Tour 1	V1	V1	V2	V3
	Tour 2	V1	V2	V2	V4
	Tour 3	V2	V2	V3	V4
	Tour 4	V3	V3	V4	V5
Points d'adaptation		+3	-3	-6	

RISQUES NATURELS LIES A L'EAU					
Piste de Sensibilité		1	2	3	
Piste de Vulnérabilité	Tour 1	V1	V1	V2	V3
	Tour 2	V1	V2	V2	V4
	Tour 3	V2	V2	V3	V4
	Tour 4	V3	V3	V4	V5
Points d'adaptation		+3	-3	-6	

DETERIORATION DE LA QUALITE DE L'EAU					
Piste de Sensibilité		1	2		
Piste de Vulnérabilité	Tour 1	V1	V1	V2	V3
	Tour 2	V1	V2	V2	V4
	Tour 3	V2	V2	V3	V4
	Tour 4	V3	V3	V4	V5
Points d'adaptation		0	-5		



PRÉFÈTE  
COORDONNATRICE  
DU BASSIN  
RHÔNE-MÉDITERRANÉE

Liberté  
Égalité  
Fraternité

