

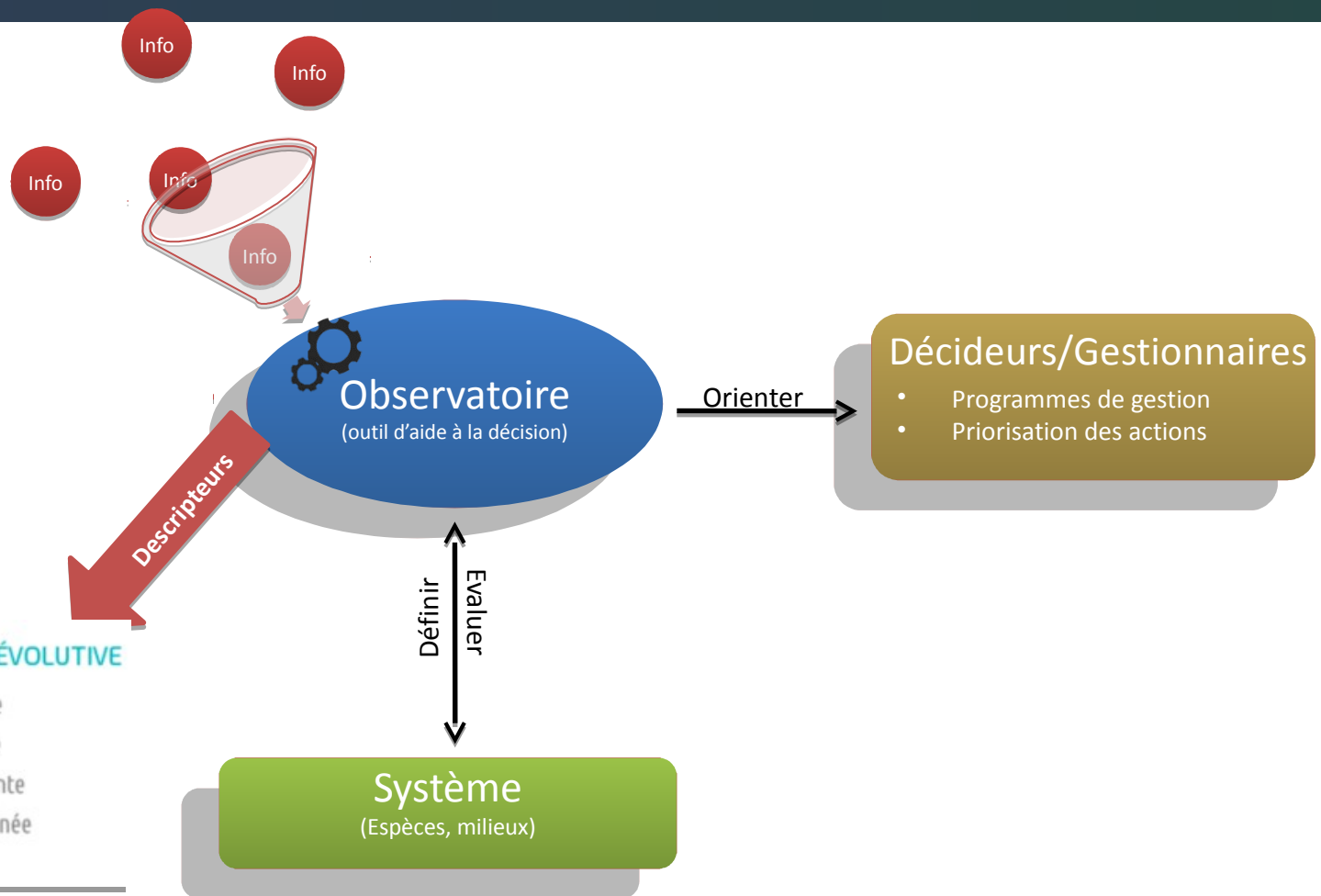
COGEPOMI 29 novembre 2017 - LYON

L'OBSERVATOIRE DES POISSONS MIGRATEURS EN RHÔNE- MÉDITERRANÉE



RAUTUREAU CLÉMENT – ASSOCIATION MIGRATEURS RHÔNE-
MÉDITERRANÉE

Observatoire – Définition



Pourquoi un Observatoire ?



Pourquoi un Observatoire ?

Evolution : réglementation et politiques publique

- Dynamique des acteurs locaux
- Naissances de nombreux



La loi sur l'eau et les milieux aquatiques

La loi sur l'eau et les milieux aquatiques du 30 décembre 2006 réforme : planification, aménagement, utilisation, entretien, usage, entretien et qualité, usages, propriétés publiques.

Son ambition



PLAN DE GESTION ANGUILE DE LA FRANCE

Application du règlement (CE) n°1100/2007 du 18 septembre 2007

VOLET LOCAL DE L'UNITE DE GESTION RHONE MEDITERRANEE



Plan de gestion des poissons migrateurs du bassin Rhône-Méditerranée-Corse 2004-2008

PLAN DE GESTION DES POISSONS MIGRATEURS - PLAGEPOMI - 2010-2014

Plan de Gestion des poissons migrateurs
Bassin Rhône-Méditerranée
Mai 2016

PLAGEPOMI 2016-2021

lamproie marine

Pourquoi un Observatoire ?

Constat d'aujourd'hui :

- Information individualisé
- Éparpillé sur le territoire
- Echanges difficiles

Pas de valorisation

Cette ressource gagne à être mutualisée :

- Avoir une vision global et partagé de l'état des populations
- Optimiser la gestion à l'échelle du bassin RM



Quelle démarche ?



2013 : - Construction d'un observatoire validé collégalement
- Convention entre DREAL et MRM



2014/2015 : - Bilan de mise en œuvre du PLAGEPOMI 2010-2014 (prorogé d'1 an)
- Synthèse des infos scientifiques et techniques sur le bassin RM



2015 : - Orientation de l'observatoire selon les objectifs PLAGEPOMI 2016-2021



Contribution à la rédaction PLAGEPOMI 2016-2021

Plan de Gestion des poissons migrateurs

Mai
2016

Bassin Rhône-Méditerranée



lamproie marine

PLAGEPOMI 2016-2021



Direction régionale de l'Environnement, de l'Aménagement et du Logement Auvergne-Rhône-Alpes
www.auvergne-rhone-alpes.developpement-durable.gouv.fr

Orientation 3 – **Suivre** l'évolution des populations à l'échelle du bassin

4 Valorisation des données sur les populations piscicoles

4.3. *Indicateurs de suivi des populations*

suivre les populations et piloter la gestion

bancariser les données

évaluer l'effet des actions

porter à connaissance

valoriser l'engagement

Quelle démarche ?



2013 : - Construction d'un observatoire validé collégialement
- Convention entre DREAL et MRM

2014/2015 : - Bilan de mise en œuvre du PLAGEPOMI 2010-2014 (prorogé d'1 an)
- Synthèse des infos scientifiques et techniques sur le bassin RM

2015 : - Orientation de l'observatoire selon les objectifs PLAGEPOMI 2016-2021

2016/2017 : -Construction mathématique des descripteurs
- Elaboration du site internet

Animation de l'observatoire



Pilotage



Centralisation / mise en forme des données

Actualisation du site internet

Construction de nouveaux indicateurs

COGEPOMI

VALIDATION annuelle



Rôle de l'observatoire

1) Centralisation & Valorisation

- Partenariat entre les différents organismes producteurs de données
- Collecte et bancarise
- Valorisation = synthèse des données sous forme de descripteurs
- Fréquence d'actualisation = bilan régulier de l'état des populations



2) Evaluation & Aide à la décision

- Mise en place d'un recueil
- Expertise



3) Communication & Diffusion

- Outil au service
 - ✓ des gestionnaires locaux (transfert de connaissances, base de données...)
 - ✓ du grand public (vulgarisation, mise à disposition)
- Enjeux de sensibilisation aux problématiques environnementales



Outil d'évaluation – Descripteurs

En France



Descripteurs populationnels

- Permettent de visualiser l'effet des actions engagées

Descripteurs de pression

- Permettent de visualiser les contraintes exercées

Outil d'évaluation – Descripteurs

En Rhône Méditerranéenne



Descripteurs populationnels

- issus de suivis opérationnels
- protocoles et modalités de transmission
- Pérennité

Enjeux

- ✓ Pertinences pour le pilotage du PLAGEPOMI
- ✓ Simplicité pour les partenaires et le grand Public

Outil d'évaluation – Descripteurs

Descripteurs

ÉTAT DE LA POPULATION D'ANGUILLES

SUR LA CARTE + D'INFOS

- Effectifs d'anguilles dans les passes pièges  
- ↘ Effectifs de civelles dans les passes pièges  

ÉTAT DE LA POPULATION D'ALLOSES FEINTES

SUR LA CARTE + D'INFOS

- ↗ Effectifs d'Aloses aux stations de comptage  
- ↘ Nombre de bulls d'Aloses  
- ↗ CPUE des pêcheries amateurs d'aloses  

ÉTAT DE POPULATION DES LAMPROIES


SUR LA CARTE

- ? Présence/absence de Lamproies 

Format

- Unité de mesure
- Modalité de calcul

Tendance



Etat



Expertise

- interprétation
- limites

Site Internet

NOM de domaine



www.observatoire-rhonemediterranee.fr

Observatoire des poissons
migrateurs amphihalins
Rhône-Méditerranée



Anguille européenne ▾



Alose feinte ▾



Lamproie marine

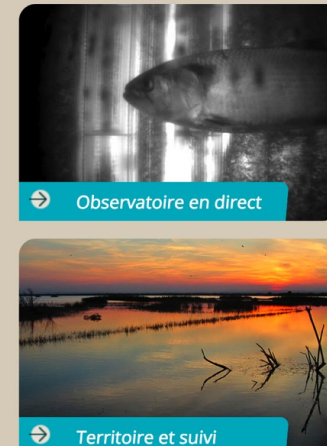


Observatoire en direct



Territoire et suivi

Vous êtes ici : [Accueil](#) >



http://lpb.cerealog.net/cote-image/observatoire_mrm