












Objectifs d'état écologique des masses d'eau superficielle
proposés par les groupes de travail locaux (sept. 2005 - janv. 2006)

-  Limites départementales
-  Sous bassins versants (code *CO 17 01*)
- Masses d'eau cours d'eau (code R183)
 -  Bon état
 -  Bon potentiel
 -  Bon état ou bon potentiel à préciser (manque de données)
- Masses d'eau plans d'eau (code L137)
 -  Bon état
 -  Bon potentiel
-  Masses d'eau secondaires
-  Atteinte de l'objectif en 2015
-  Atteinte de l'objectif après 2015
-  Objectif à préciser

Document de travail
pour l'élaboration
de l'avant projet
de SDAGE

