











Objectifs d'état écologique des masses d'eau superficielle  
proposés par les groupes de travail locaux (sept. 2005 - janv. 2006)


-  Limites départementales
-  Sous bassins versants (code *CO 17 01*)
-  Atteinte de l'objectif en 2015
-  Atteinte de l'objectif après 2015
-  Objectif à préciser

Masses d'eau cours d'eau (code R183)

-  Bon état
-  Bon potentiel
-  Bon état ou bon potentiel à préciser (manque de données)

Masses d'eau plans d'eau (code L137)

-  Bon état
-  Bon potentiel

 Masses d'eau secondaires

Document de travail  
pour l'élaboration  
de l'avant projet  
de SDAGE

