



PRÉFET DU GARD

**Direction Départementale
des Territoires et de la Mer**

Service Eau et Milieux Aquatiques
Gestion Durable de la Ressource
Affaire suivie par : Virginie PLANTIER
☎ 04 66 62.64.53
Mél : virginie.plantier@gard.gouv.fr

ARRETE N° 2011-074-0006

Relatif à la délimitation de la zone de protection de l'aire
d'alimentation du captage Puits Durcy exploité par la commune de Ledignan
et situé sur la commune de Cardet

**Le Préfet du Gard
Chevalier de la Légion d'Honneur,**

Vu la directive 2006/118/CE du Parlement européen et du Conseil du 12 décembre 2006 sur la protection des eaux souterraines contre la pollution et la détérioration, et notamment ses articles 6 et 7,

Vu le code de l'environnement,

Vu le code rural et de la pêche maritime,

Vu la loi n° 2009-967 du 3 août 2009 de programmation relative à la mise en œuvre du Grenelle de l'environnement,

Vu le décret n 2007- 882 du 14 mai 2007 relatif à certaines zones soumises à contraintes environnementales, modifiant le code rural et de la pêche maritime, et dont la mise en application a été précisée par la circulaire interministérielle du 30 mai 2008,

Vu l'arrêté du 11 janvier 2007 du ministère de la santé et de la solidarité, relatif aux limites et références de qualité des eaux brutes et des eaux destinées à la consommation humaine,

Vu le Schéma Directeur d'Aménagement et de Gestion des Eaux (S.D.A.G.E.) du bassin Rhône-Méditerranée, approuvé par le Préfet coordonnateur de bassin le 20 novembre 2009,

Vu l'arrêté préfectoral du 17 mai 1974 déclarant d'utilité publique l'instauration du périmètre de protection autour du captage situé sur la commune de Cardet,

Vu l'arrêté N° 2011-HB-7 du 22 février 2011 donnant délégation de signature à M. Jean-Pierre SEGONDS, Directeur Départemental des Territoires et de la Mer,

Vu l'avis de la Commission Locale de l'Eau du Schéma d'Aménagement et de Gestion des Eaux des Gardons en date du 25 janvier 2011,

Vu l'avis du Conseil Départemental de l'Environnement et des Risques Sanitaires et Technologiques (CODERST) en date du 8 février 2011,

Vu l'avis de la Chambre d'Agriculture du Gard en date du 17 février 2011,

Considérant que le S.D.A.G.E. du bassin Rhône-Méditerranée a classé la masse d'eau souterraine concernée (FR_DO_322) ressource majeure d'enjeu départemental à régional à préserver pour l'alimentation en eau potable,

Considérant que le S.D.A.G.E. du bassin Rhône-Méditerranée a classé le captage Puits Durcy situé sur la commune de Cardet dans la liste des captages prioritaires pour la mise en place de programmes d'actions contre les pollutions diffuses par les pesticides,

Considérant l'importance stratégique que représente cette ressource pour l'alimentation en eau potable de la commune de Ledignan,

Considérant les conclusions de l'étude réalisée en 2010 par le bureau d'études Envilys relatives à la détermination dans un premier temps, de l'aire d'alimentation du captage (AAC), et dans un deuxième temps de la zone de plus forte vulnérabilité de l'AAC du captage Puits Durcy situé sur la commune de Cardet,

Sur proposition du Directeur Départemental des Territoires et de la Mer,

ARRETE

Article 1er :

Une zone de protection de l'aire d'alimentation du captage exploité par la commune de Ledignan, situé sur la commune de Cardet au lieu-dit Puits Durcy (coordonnées BSS : 09382X0038) est délimitée. Le périmètre de cette zone de protection de 224 ha est fixé sur les documents graphiques figurant en annexe au présent arrêté.

Article 2 :

Sur la zone de protection ainsi délimitée, un programme d'actions pris en application de l'article R114-1 et suivants du code rural doit être validé avant la fin de l'année 2011 pour reconquérir la qualité des eaux du captage et protéger la ressource des pollutions diffuses de façon pérenne.

Article 3 :

La Secrétaire Générale de la Préfecture et le Directeur Départemental des Territoires et de la Mer du Gard sont chargés, chacun en ce qui le concerne de l'exécution du présent arrêté qui sera publié au recueil des actes administratifs de la préfecture.

Fait à Nîmes, le 15 MARS 2011

Pour le Préfet et par délégation,
Le Directeur Départemental des
Territoires et de la Mer du Gard,

Jean-Pierre SEGONDS

Une copie du présent arrêté sera adressée :

- au Maire de la commune de Ledignan, pour affichage (1 mois minimum)
- au Maire de la commune de Cardet, pour affichage (1 mois minimum)
- au Syndicat Mixte d'Aménagement et de Gestion Équilibrée des Gardons
- au Délégué Territorial de l'Agence Régionale de Santé
- au Directeur Départemental de la Protection des Populations
- au Directeur Régional de l'Environnement, de l'Aménagement et du Logement
- au Directeur Territorial de l'Agence de l'Eau Rhône-Méditerranée et Corse
- au Président de la Chambre d'Agriculture du Gard
- au Président du Conseil Général du Gard

Délais et voies de recours :

Le présent arrêté peut faire l'objet d'un contentieux devant le tribunal administratif dans un délai de deux mois à compter la date de sa publication au recueil des actes administratifs.



DIRECTION DÉPARTEMENTALE DES
TERRITOIRES ET DE LA MER DU GARD

CAPTAGE PRIORITAIRE DE LEDIGNAN

Vue Générale

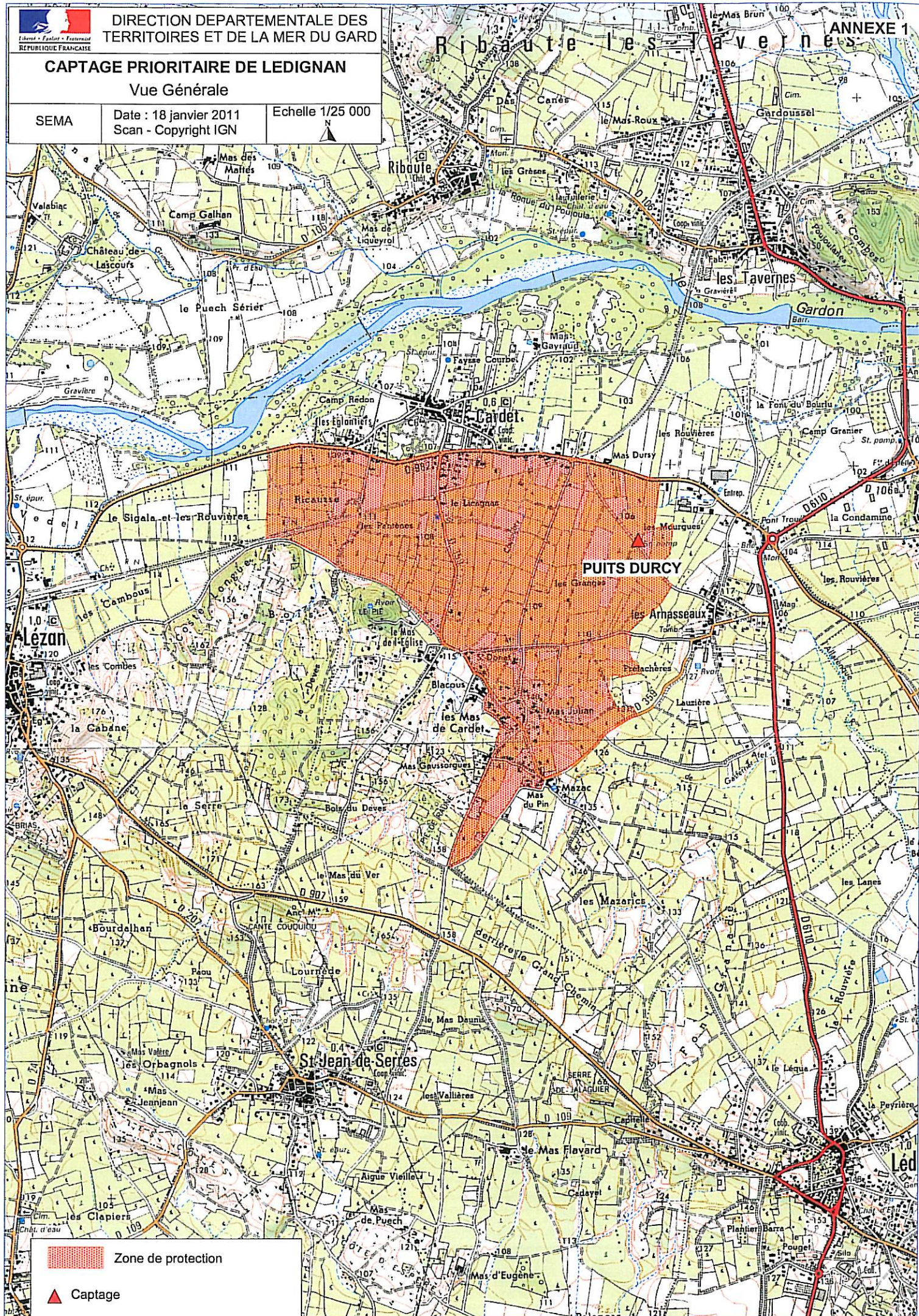
SEMA

Date : 18 janvier 2011
Scan - Copyright IGN

Echelle 1/25 000



ANNEXE 1





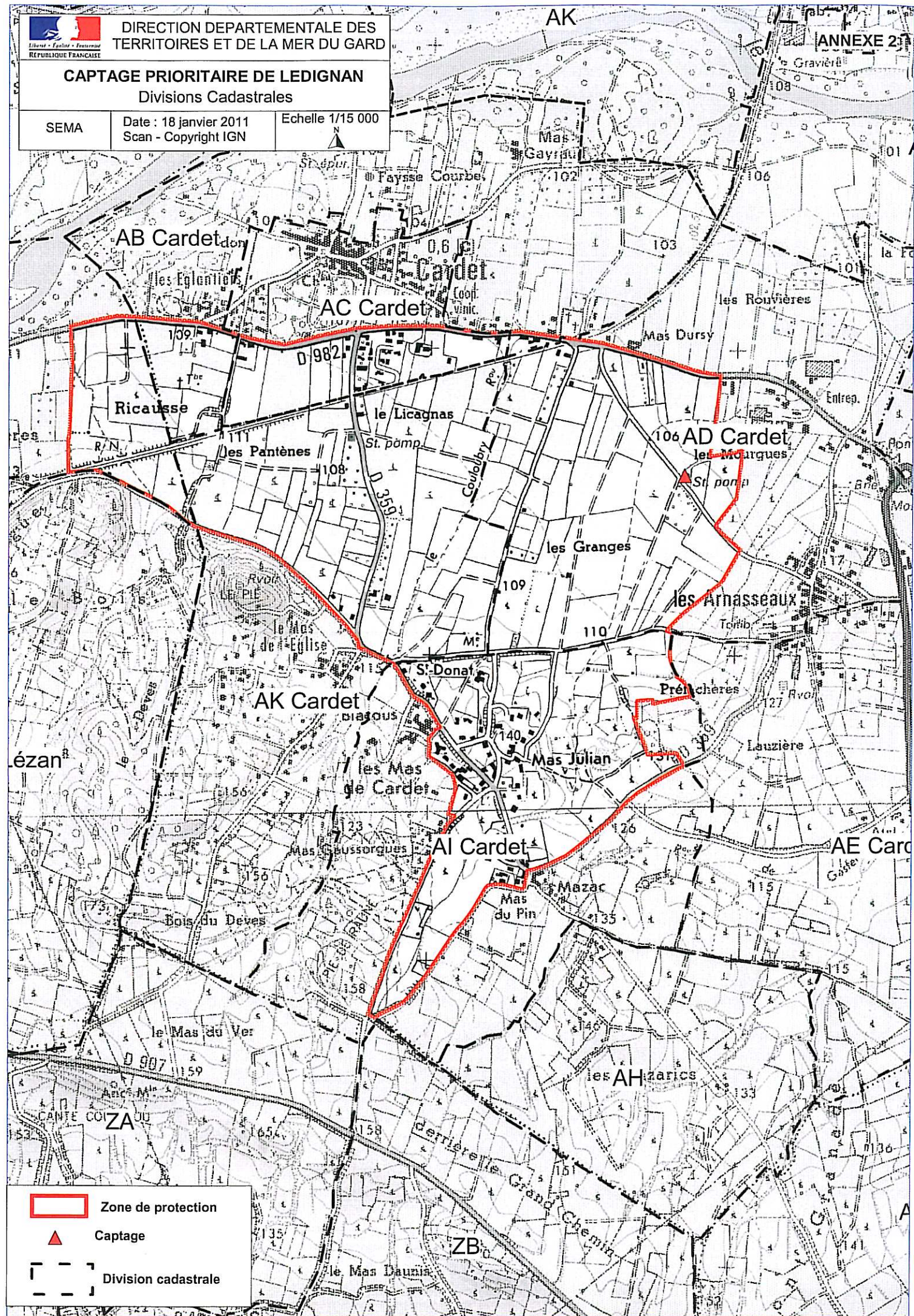
DIRECTION DÉPARTEMENTALE DES
TERRITOIRES ET DE LA MER DU GARD

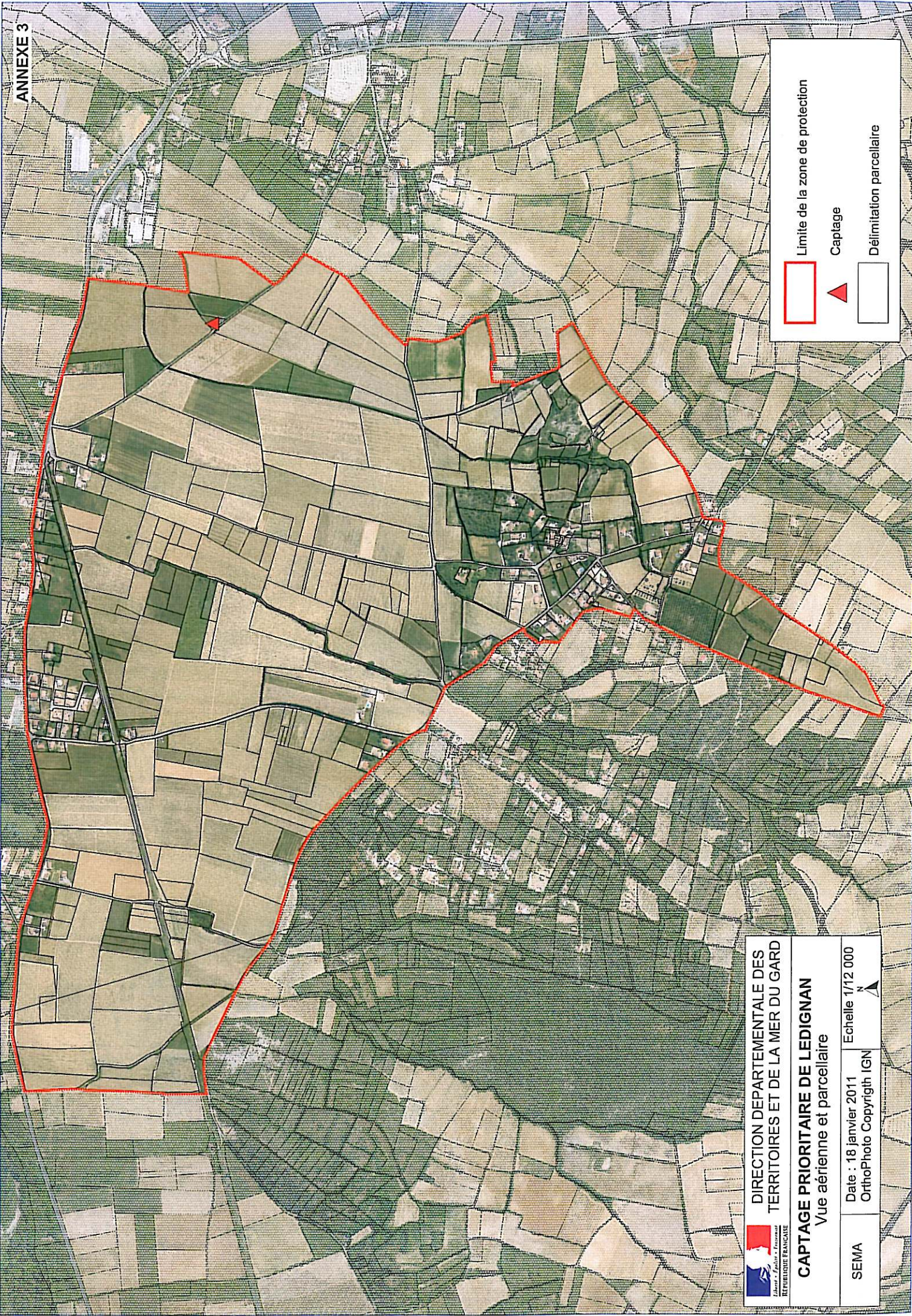
CAPTAGE PRIORITAIRE DE LEDIGNAN
Divisions Cadastreales

SEMA

Date : 18 janvier 2011
Scan - Copyright IGN

Echelle 1/15 000






Limite de la zone de protection

Captage

Délimitation parcellaire

 DIRECTION DÉPARTEMENTALE DES TERRITOIRES ET DE LA MER DU GARD

CAPTAGE PRIORITAIRE DE LEDIGNAN
Vue aérienne et parcellaire

SEMA

Date : 18 janvier 2011
OrthoPhoto Copyright IGN

Echelle 1/12 000

