



## PRÉFET DU GARD

**Direction Départementale  
des Territoires et de la Mer**

Service Eau et Milieux Aquatiques  
Gestion Durable de la Ressource  
Affaire suivie par : Virginie PLANTIER  
☎ 04 66 62.64.53  
Mél : virginie.plantier@gard.gouv.fr

### ARRETE N° 2011-074-0005

Relatif à la délimitation de la zone de protection de l'aire  
d'alimentation du captage du chemin de Marsillargues  
exploité par la commune du Cailar

**Le Préfet du Gard  
Chevalier de la Légion d'Honneur,**

**Vu** la directive 2006/118/CE du Parlement européen et du Conseil du 12 décembre 2006 sur la protection des eaux souterraines contre la pollution et la détérioration, et notamment ses articles 6 et 7,

**Vu** le code de l'environnement,

**Vu** le code rural et de la pêche maritime,

**Vu** la loi n° 2009-967 du 3 août 2009 de programmation relative à la mise en œuvre du Grenelle de l'environnement,

**Vu** le décret n 2007- 882 du 14 mai 2007 relatif à certaines zones soumises à contraintes environnementales, modifiant le code rural et de la pêche maritime, et dont la mise en application a été précisée par la circulaire interministérielle du 30 mai 2008,

**Vu** l'arrêté du 11 janvier 2007 du ministère de la santé et de la solidarité, relatif aux limites et références de qualité des eaux brutes et des eaux destinées à la consommation humaine,

**Vu** le Schéma Directeur d'Aménagement et de Gestion des Eaux (S.D.A.G.E.) du bassin Rhône-Méditerranée, approuvé par le Préfet coordonnateur de bassin le 20 novembre 2009,

**Vu** l'arrêté préfectoral n°2009- 336-2 du 2 décembre 2009 relatif au 4ème programme d'action à mettre en oeuvre dans le département du Gard, en vue de la protection des eaux contre la pollution par les nitrates d'origine agricole,

**Vu** l'arrêté N° 210333-0013 du 29 novembre 2010 autorisant la commune du Cailar à distribuer, à titre provisoire, une eau destinée à la consommation humaine dont la concentration en nitrates est supérieure à la limite de qualité,

**Vu** l'arrêté N° 2011-HB-7 du 22 février 2011 donnant délégation de signature à M. Jean-Pierre SEGONDS, Directeur Départemental des Territoires et de la Mer,

**Vu** l'avis du Conseil Départemental de l'Environnement et des Risques Sanitaires et Technologiques (CODERST) en date du 8 février 2011,

**Vu** l'avis de la Commission Locale de l'Eau du Schéma d'Aménagement et de Gestion des Eaux " Vistre, nappes Vistrenque et Costières " en date du 10 février 2011,

**Vu** l'avis de la Chambre d'Agriculture du Gard en date du 17 février 2011,

**Considérant** que le S.D.A.G.E. du bassin Rhône-Méditerranée a classé la nappe d'eau souterraine de la Vistrenque et des Costières ressource majeure d'enjeu départemental à régional à préserver pour l'alimentation en eau potable,

**Considérant** que le S.D.A.G.E. du bassin Rhône-Méditerranée a classé le captage du chemin de Marsillargues situé sur la commune du Cailar dans la liste des captages prioritaires pour la mise en place de programmes d'actions contre les pollutions diffuses par les nitrates et les pesticides,

**Considérant** que le captage situé sur la commune du Cailar figure dans la liste nationale, issue des travaux du Grenelle de l'Environnement, des 507 captages parmi les plus menacés par les pollutions diffuses,

**Considérant** l'importance stratégique que représente cette ressource pour l'alimentation en eau potable de la commune du Cailar,

**Considérant** les conclusions de l'étude réalisée en 2010 par le bureau d'études Terra-Sol relatives à la détermination dans un premier temps, de l'aire d'alimentation du captage (AAC), et dans un deuxième temps de la zone de plus forte vulnérabilité de l'AAC du captage situé sur la commune du Cailar,

Sur proposition du Directeur Départemental des Territoires et de la Mer,

## **ARRETE**

### **Article 1er :**

Une zone de protection de l'aire d'alimentation du captage exploité par la commune du Cailar, et situé sur la commune du Cailar au lieu-dit « chemin de Marsillargues » (coordonnées BSS : 09914X0266) est délimitée. Le périmètre de cette zone de protection de 429 ha est fixé sur les documents graphiques figurant en annexe au présent arrêté.

**Article 2 :**

Sur la zone de protection ainsi délimitée, un programme d'actions pris en application de l'article R114-1 et suivants du code rural doit être validé avant la fin de l'année 2011 pour reconquérir la qualité des eaux du captage et protéger la ressource des pollutions diffuses de façon pérenne.

**Article 3 :**

La Secrétaire Générale de la Préfecture et le Directeur Départemental des Territoires et de la Mer du Gard sont chargés, chacun en ce qui le concerne de l'exécution du présent arrêté qui sera publié au recueil des actes administratifs de la préfecture.

Fait à Nîmes, le 15 MARS 2011

Pour le Préfet et par délégation,  
Le Directeur Départemental des  
Territoires et de la Mer du Gard,

Jean-Pierre SEGONDS

Une copie du présent arrêté sera adressée :

- au Maire de la commune du Caïlar, pour affichage (1 mois minimum)
- au Maire de la commune d'Aimargues
- au Syndicat Mixte des Nappes Vistrenque et Costières
- au Syndicat Mixte du Bassin Versant du Vistre
- au Délégué Territorial de l'Agence Régionale de Santé
- au Directeur Départemental de la Protection des Populations
- au Directeur Régional de l'Environnement, de l'Aménagement et du Logement
- au Directeur Territorial de l'Agence de l'Eau Rhône-Méditerranée et Corse
- au Président de la Chambre d'Agriculture du Gard
- au Président du Conseil Général du Gard

**Délais et voies de recours :**

Le présent arrêté peut faire l'objet d'un contentieux devant le tribunal administratif dans un délai de deux mois à compter la date de sa publication au recueil des actes administratifs.



DIRECTION DÉPARTEMENTALE DES  
TERRITOIRES ET DE LA MER DU GARD

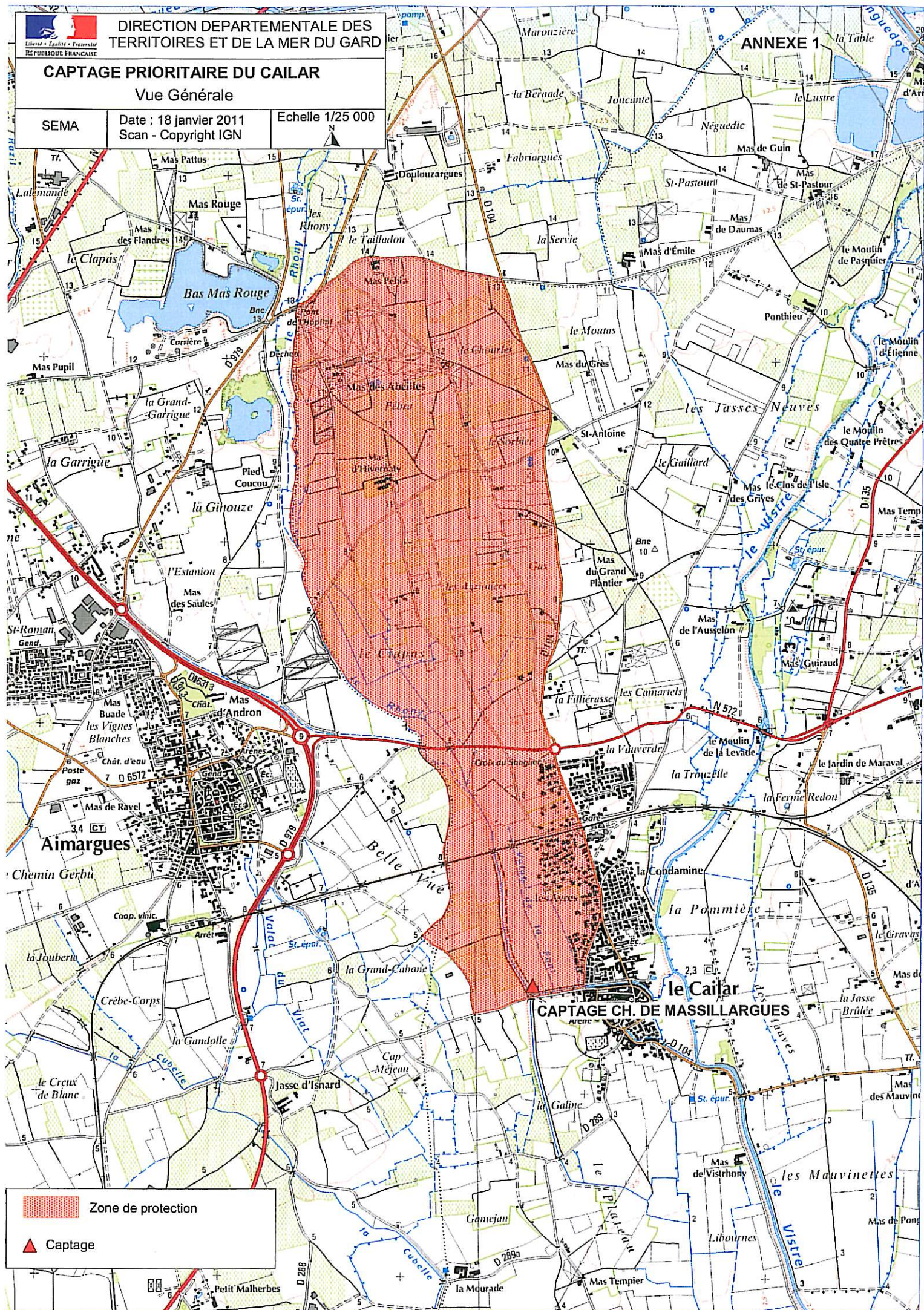
### CAPTAGE PRIORITAIRE DU CAILAR

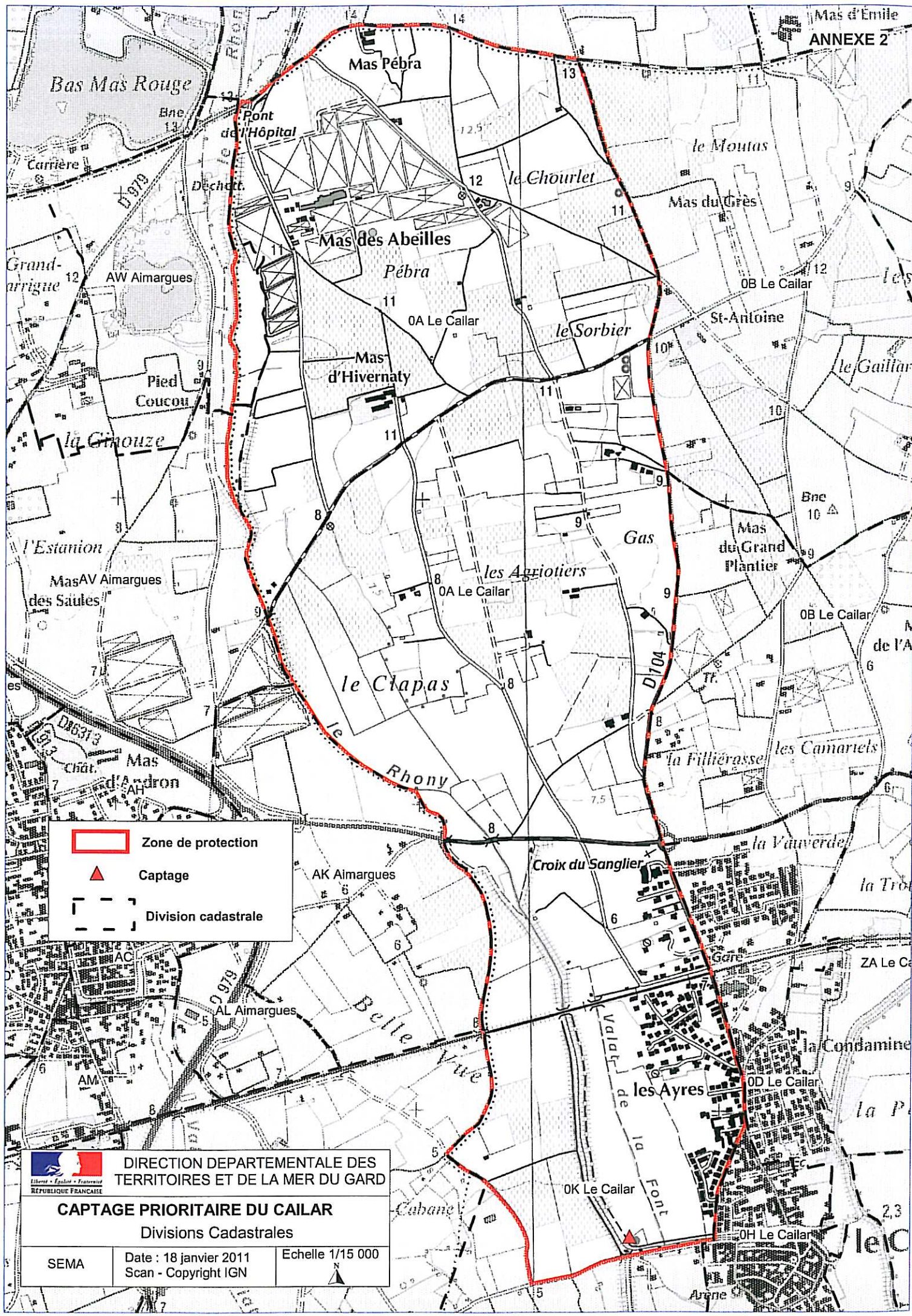
Vue Générale


SEMA


Date : 18 janvier 2011  
Scan - Copyright IGN


Echelle 1/25 000





 Zone de protection

 Captage

 Division cadastrale



DIRECTION DÉPARTEMENTALE DES  
TERRITOIRES ET DE LA MER DU GARD

**CAPTAGE PRIORITAIRE DU CAILAR**

Divisions Cadastreales

SEMA	Date : 18 janvier 2011 Scan - Copyright IGN	Echelle 1/15 000
------	--	------------------



DIRECTION DEPARTEMENTALE DES  
TERRITOIRES ET DE LA MER DU GARD

### CAPTAGE PRIORITAIRE DU CAILAR

Vue aérienne et parcellaire 1/3

SEMA

Date : 18 janvier 2011

Echelle 1/10 000

OrthoPhoto Copyright IGN



Limite de la zone de protection



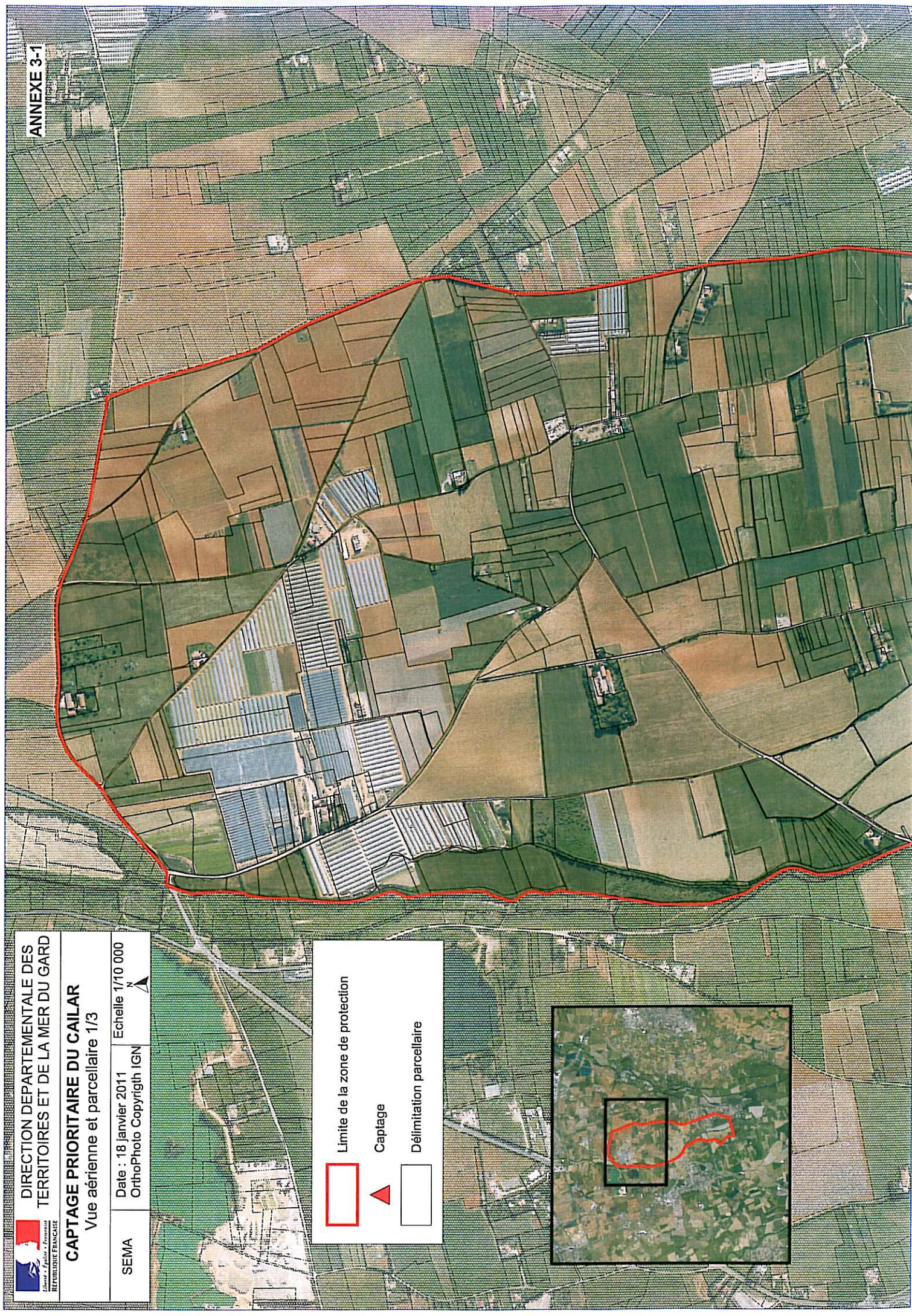
Captage



Délimitation parcellaire

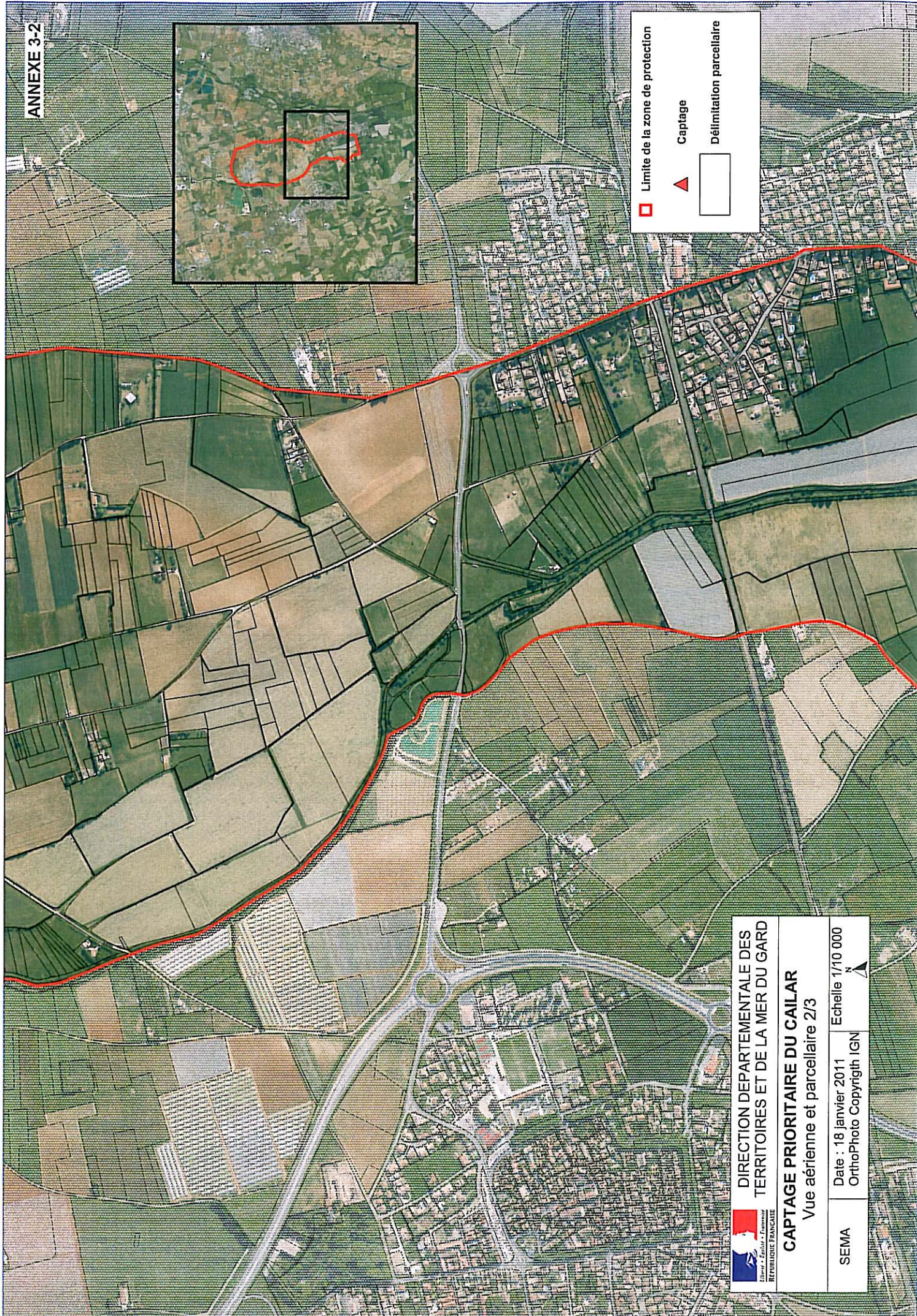




ANNEXE 3-1

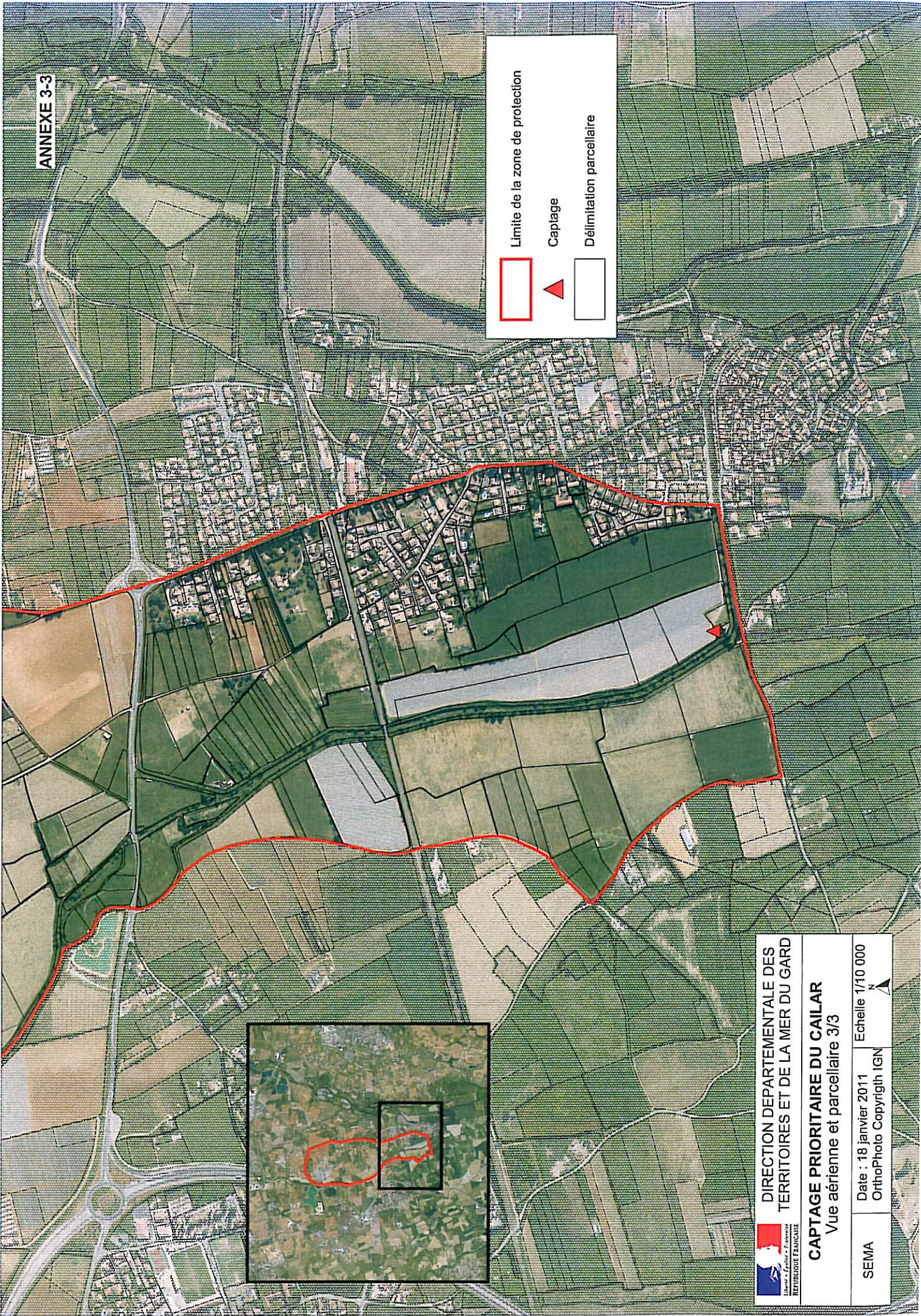




-  Limite de la zone de protection
-  Captage
-  Délimitation parcellaire



 DIRECTION DÉPARTEMENTALE DES TERRITOIRES ET DE LA MER DU GARD REPUBLICQUE FRANCAISE	SEMA	Date : 18 janvier 2011 OrthoPhoto Copyright IGN	Echelle 1/10 000 
	<b>CAPTAGE PRIORITAIRE DU CAILAR</b> Vue aérienne et parcellaire 2/3		



Limite de la zone de protection

Captage

Délimitation parcellaire

 DIRECTION DEPARTEMENTALE DES TERRITOIRES ET DE LA MER DU GARD  
**CAPTAGE PRIORITAIRE DU CAILAR**  
Vue aérienne et parcellaire 3/3

SEMA

Date : 18 janvier 2011

OrthoPhoto Copyright IGN

Echelle 1/10 000

