

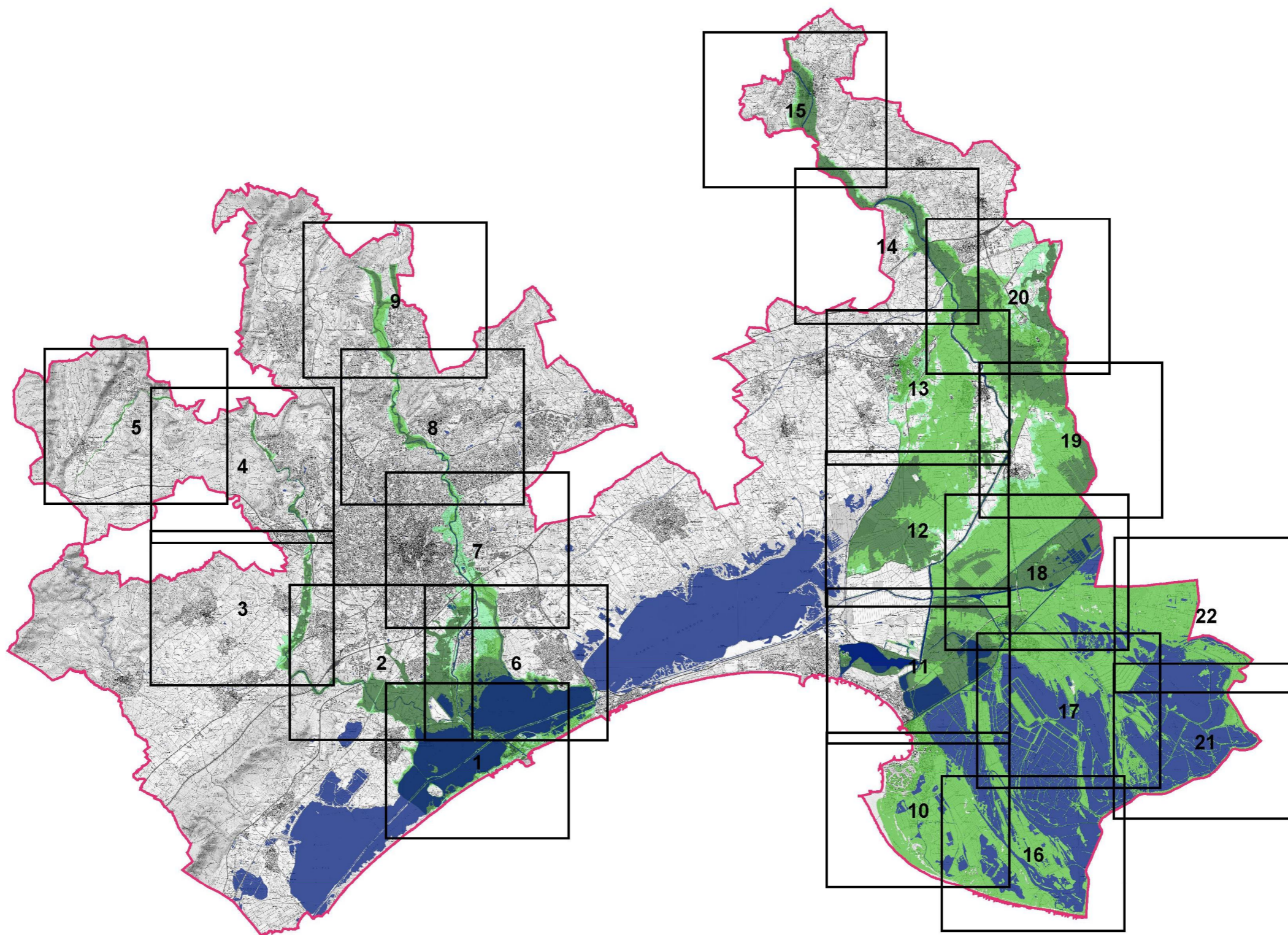
Directive Inondation

Bassin Rhône- Méditerranée

Territoire à Risque Important d'inondation (TRI) de MONTPELLIER

*Débordement de cours d'eau - la Mosson, le Lez, le Rhône,
le Rhône et le Vidourle*

Cartes de synthèse



□ Secteur de TRI cartographié

Probabilité de crue

- Crue de faible probabilité
- Crue de moyenne probabilité
- Crue de forte probabilité

□ Limite de TRI

■ Hydrographie

CARTE DE SYNTHESE

Débordement des cours d'eau

TRI de MONTPELLIER - Secteur 1



Avertissement : carte partielle ne tenant pas compte de tous les cours d'eau, ni de tous les phénomènes de concomitance des crues.

■ Lit mineur et zone en eau permanente

Probabilité de crue

- Crue de faible probabilité
- Crue de moyenne probabilité
- Crue de forte probabilité

Protection

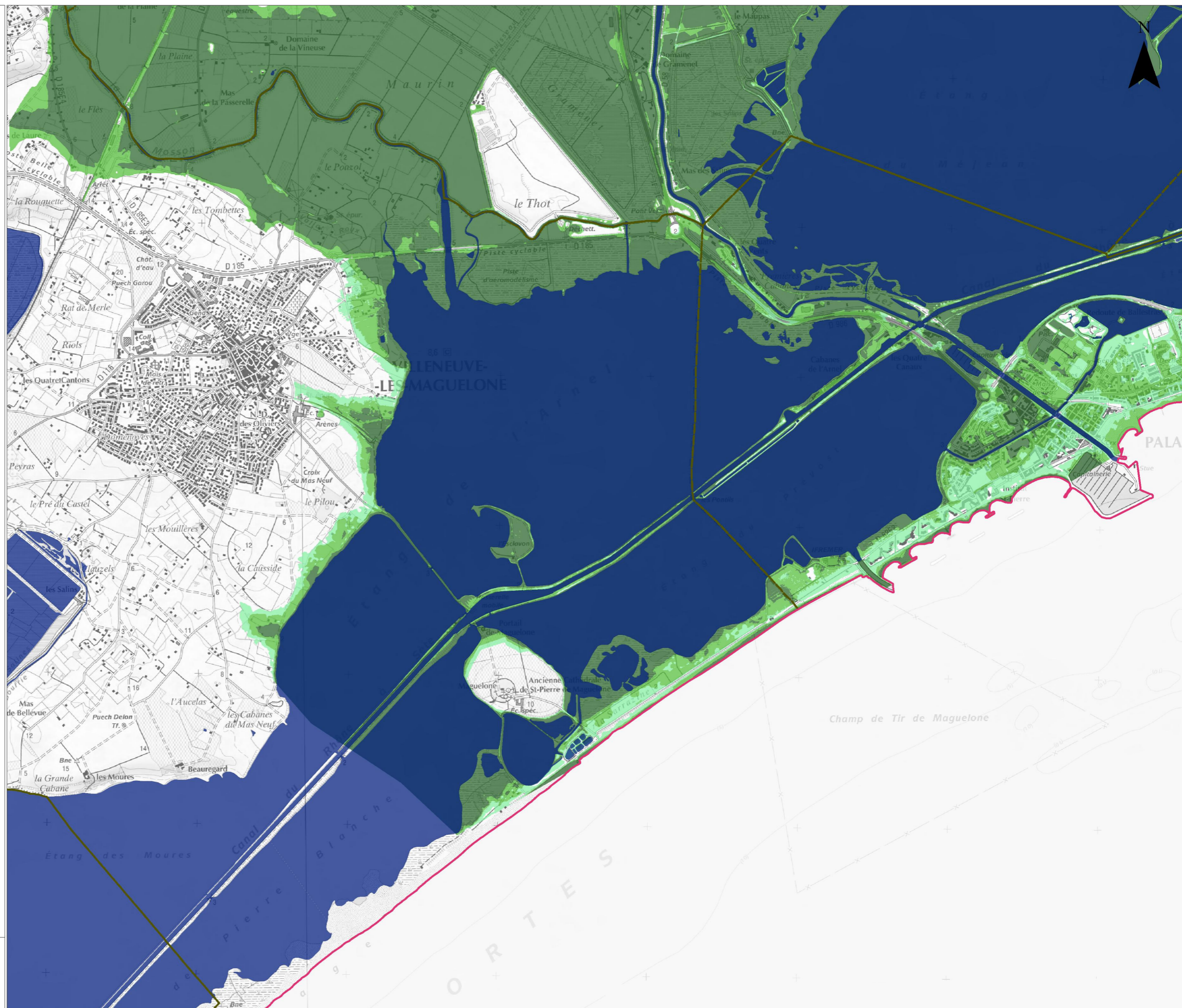
— Ouvrage de protection

Découpage administratif

- Limite de TRI
- Limite de commune

Copyright IGN © (Scan25, BD Topo)
Année de production : 2013
Protocole ministère du 8 janvier 2012

0 1 km



CARTE DE SYNTHÈSE

Débordement des cours d'eau

TRI de MONTPELLIER - Secteur 2



Avertissement : carte partielle ne tenant pas compte de tous les cours d'eau, ni de tous les phénomènes de concomitance des crues.

■ Lit mineur et zone en eau permanente

Probabilité de crue

- Crue de faible probabilité
- Crue de moyenne probabilité
- Crue de forte probabilité

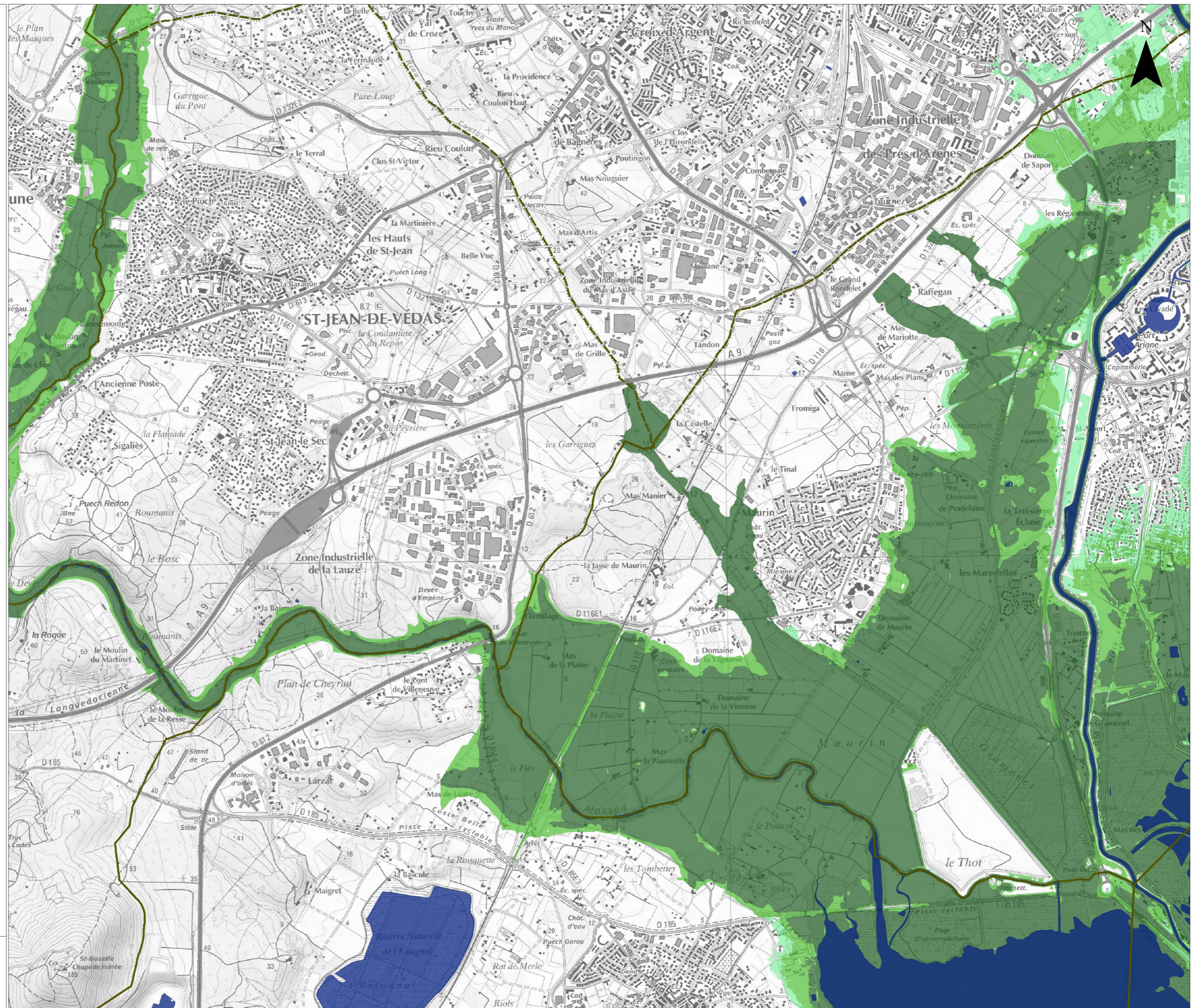
Protection

— Ouvrage de protection

Découpage administratif

- Limite de TRI
- Limite de commune

Copyright IGN © (Scan25, BD Topo)
Année de production : 2013
Protocole ministère du 8 janvier 2012



CARTE DE SYNTHESE

Débordement des cours d'eau

TRI de MONTPELLIER - Secteur 3



Avertissement : carte partielle ne tenant pas compte de tous les cours d'eau, ni de tous les phénomènes de concomitance des crues.

■ Lit mineur et zone en eau permanente

Probabilité de crue

- Crue de faible probabilité
- Crue de moyenne probabilité
- Crue de forte probabilité

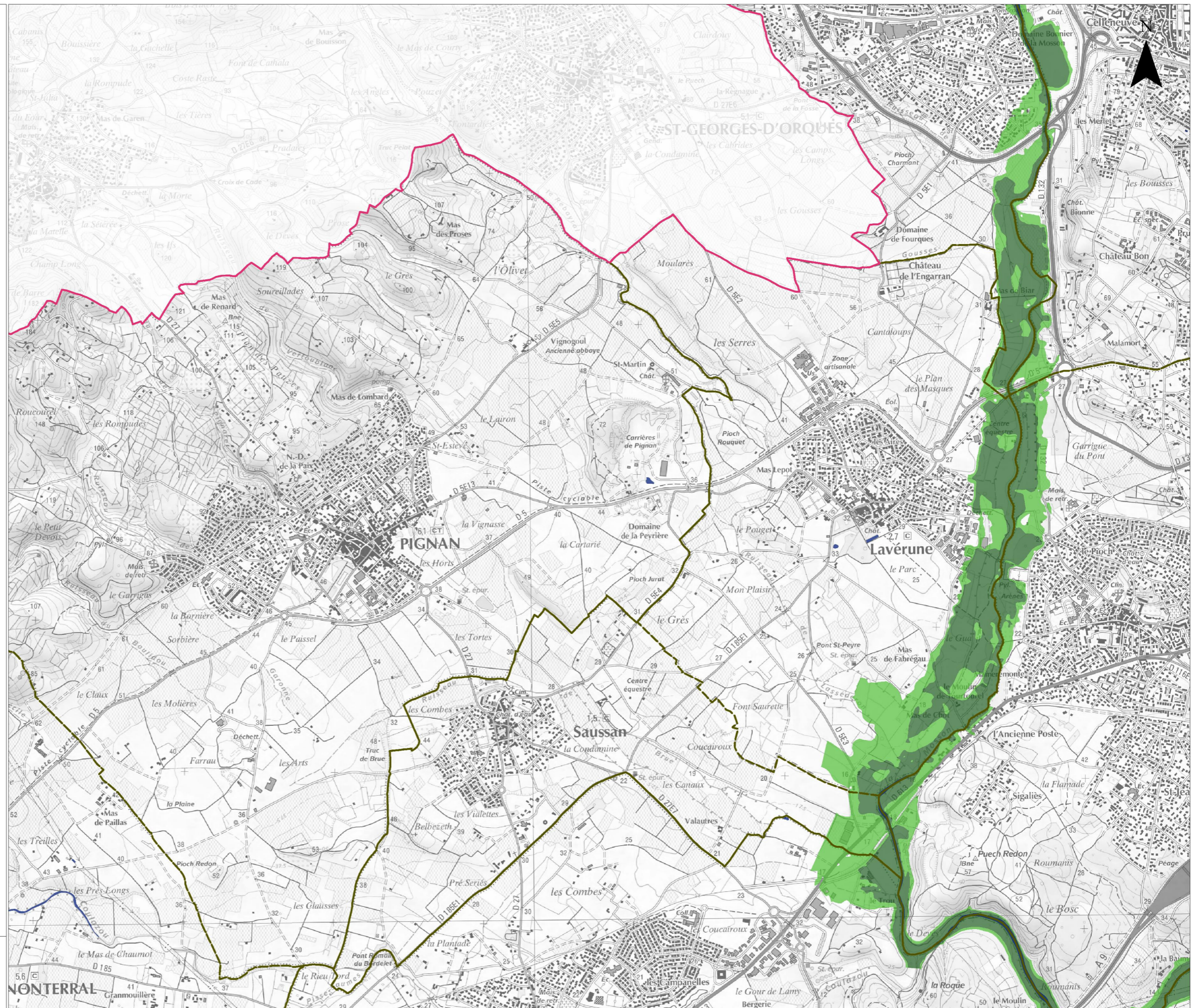
Protection

— Ouvrage de protection

Découpage administratif

- Limite de TRI
- Limite de commune

Copyright IGN © (Scan25, BD Topo)
Année de production : 2013
Protocole ministère du 8 janvier 2012



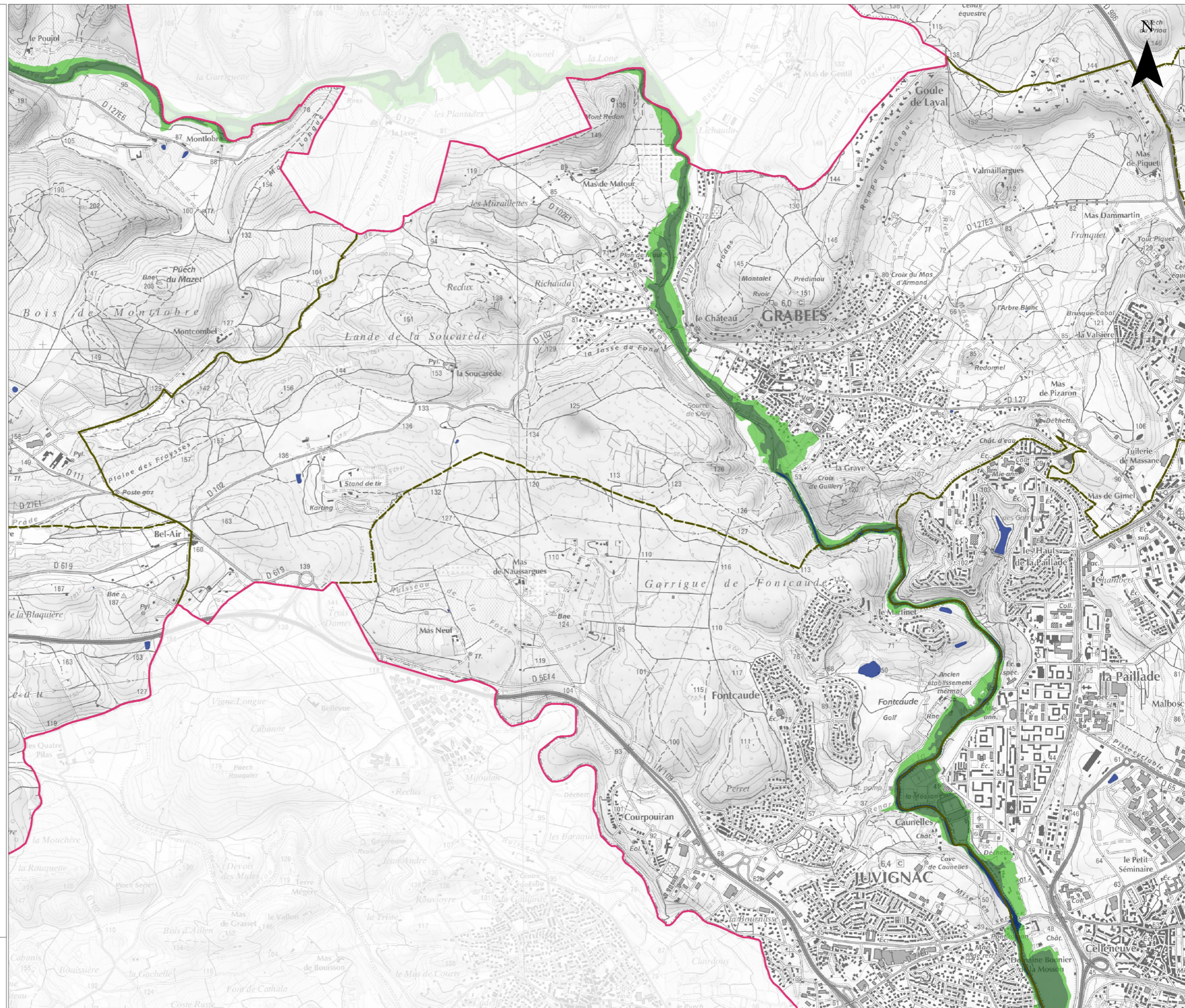
CARTE DE SYNTHESE

Débordement des cours d'eau

TRI de MONTPELLIER - Secteur 4



Avertissement : carte partielle ne tenant pas compte de tous les cours d'eau, ni de tous les phénomènes de concomitance des crues.



■ Lit mineur et zone en eau permanente

Probabilité de crue

- Crue de faible probabilité
- Crue de moyenne probabilité
- Crue de forte probabilité

Protection

- Ouvrage de protection

Découpage administratif

- Limite de TRI
- Limite de commune

Copyright IGN © (Scan25, BD Topo)
Année de production : 2013
Protocole ministère du 8 janvier 2012



CARTE DE SYNTHESE

Débordement des cours d'eau

TRI de MONTPELLIER - Secteur 5



Avertissement : carte partielle ne tenant pas compte de tous les cours d'eau, ni de tous les phénomènes de concomitance des crues.

■ Lit mineur et zone en eau permanente

Probabilité de crue

- Crue de faible probabilité
- Crue de moyenne probabilité
- Crue de forte probabilité

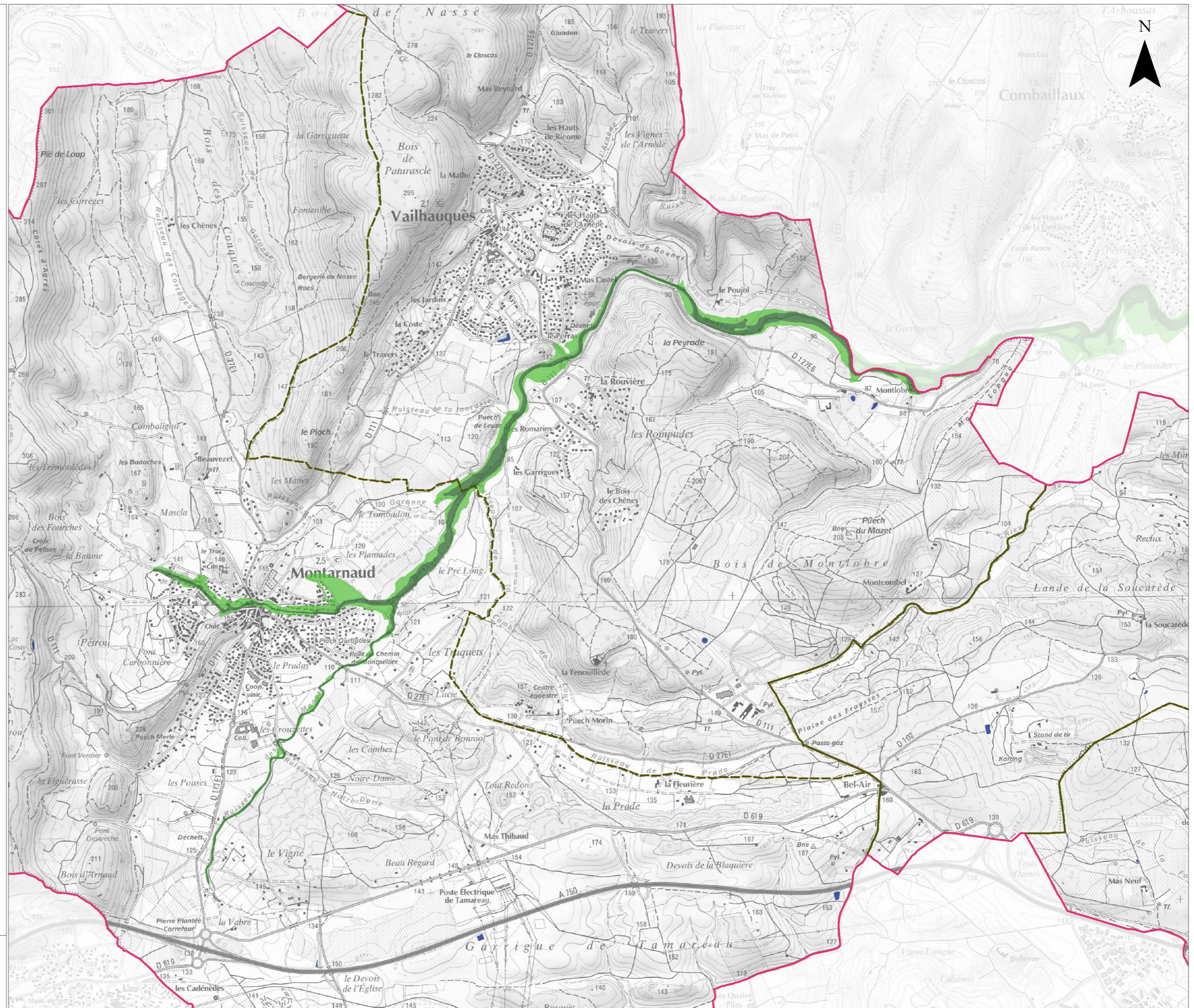
Protection

— Ouvrage de protection

Découpage administratif

- Limite de TRI
- Limite de commune

Copyright IGN © (Scan25, BD Topo)
Année de production : 2013
Protocole ministère du 8 janvier 2012



CARTE DE SYNTHESE

Débordement des cours d'eau

TRI de MONTPELLIER - Secteur 6



Avertissement : carte partielle ne tenant pas compte de tous les cours d'eau, ni de tous les phénomènes de concomitance des crues.

■ Lit mineur et zone en eau permanente

Probabilité de crue

- Crue de faible probabilité
- Crue de moyenne probabilité
- Crue de forte probabilité

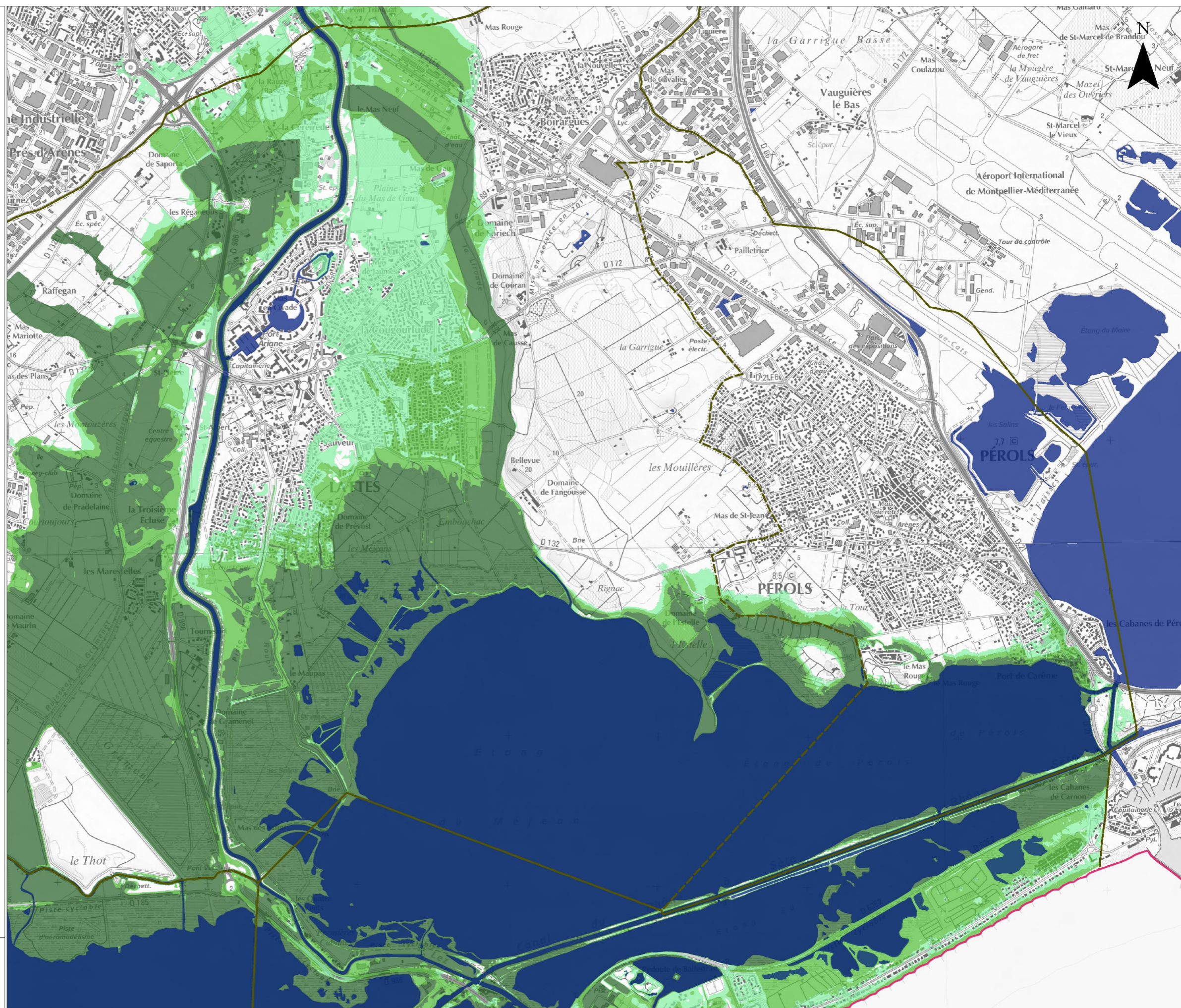
Protection

— Ouvrage de protection

Découpage administratif

- Limite de TRI
- Limite de commune

Copyright IGN © (Scan25, BD Topo)
Année de production : 2013
Protocole ministère du 8 janvier 2012



CARTE DE SYNTHESE

Débordement des cours d'eau

TRI de MONTPELLIER - Secteur 7



Avertissement : carte partielle ne tenant pas compte de tous les cours d'eau, ni de tous les phénomènes de concomitance des crues.

■ Lit mineur et zone en eau permanente

Probabilité de crue

- Crue de faible probabilité
- Crue de moyenne probabilité
- Crue de forte probabilité

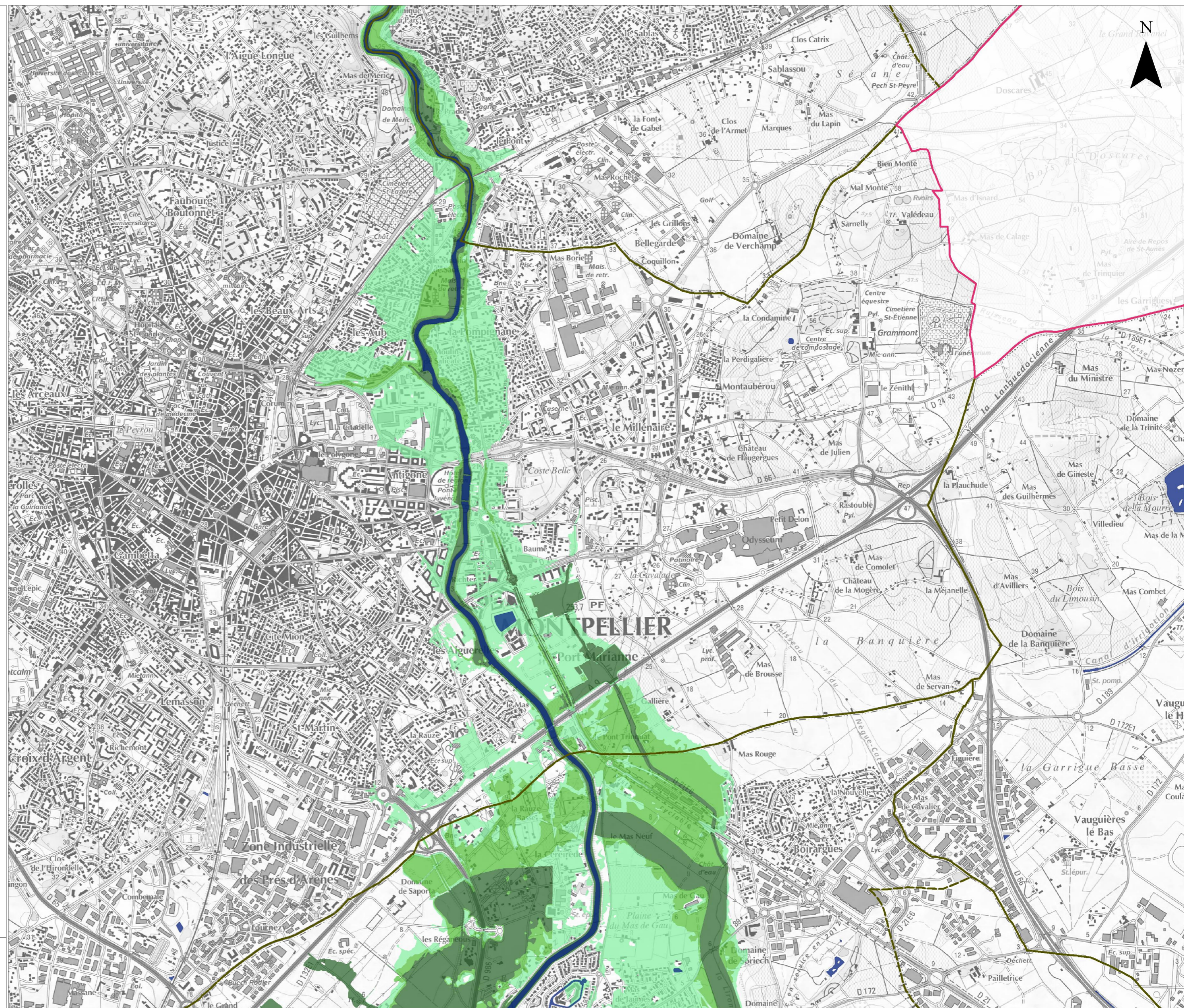
Protection

— Ouvrage de protection

Découpage administratif

- Limite de TRI
- Limite de commune

Copyright IGN © (Scan25, BD Topo)
Année de production : 2013
Protocole ministère du 8 janvier 2012



CARTE DE SYNTHESE

Débordement des cours d'eau

TRI de MONTPELLIER - Secteur 8



Avertissement : carte partielle ne tenant pas compte de tous les cours d'eau, ni de tous les phénomènes de concomitance des crues.

■ Lit mineur et zone en eau permanente

Probabilité de crue

- Crue de faible probabilité
- Crue de moyenne probabilité
- Crue de forte probabilité

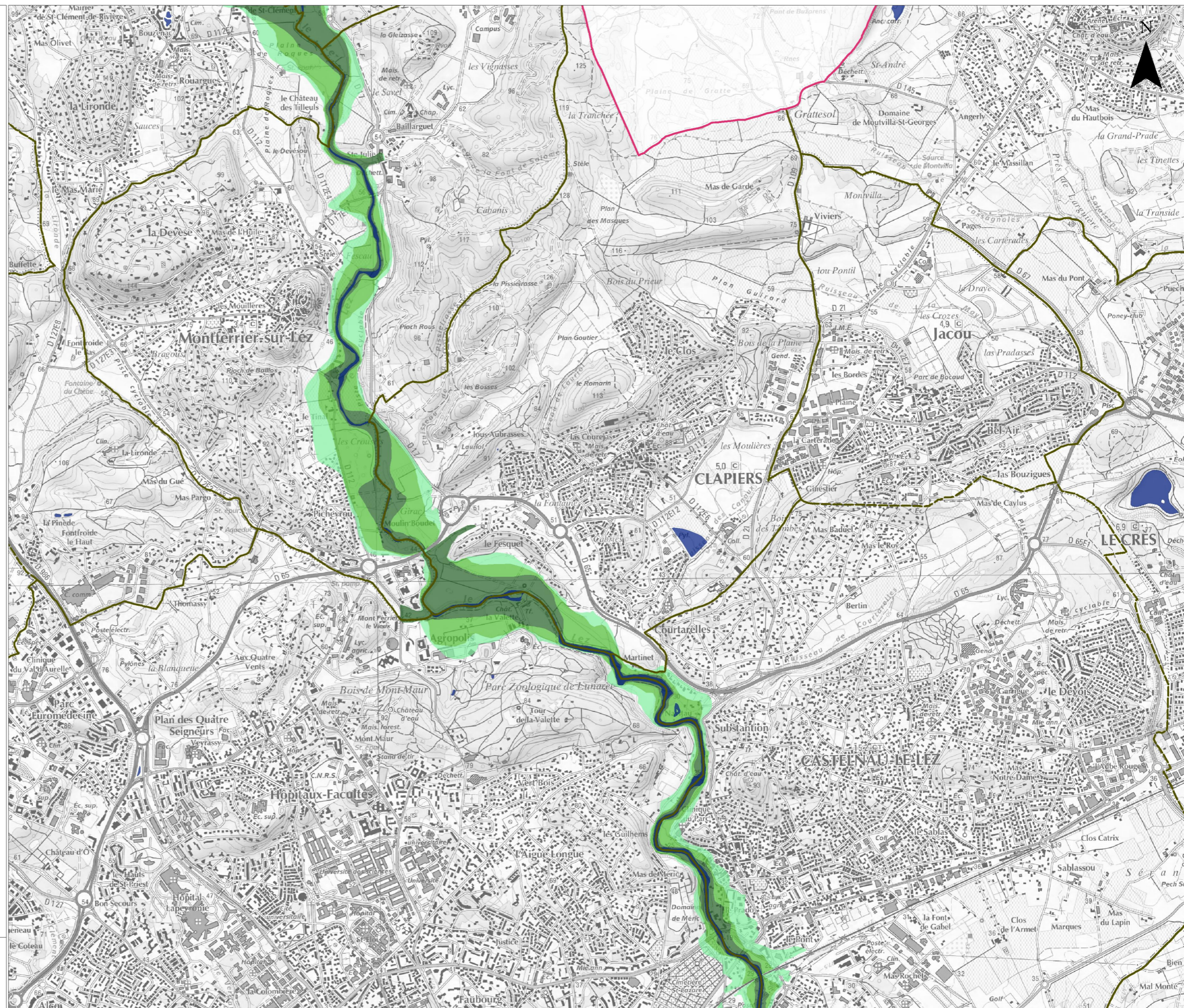
Protection

- Ouvrage de protection

Découpage administratif

- Limite de TRI
- Limite de commune

Copyright IGN © (Scan25, BD Topo)
Année de production : 2013
Protocole ministère du 8 janvier 2012



CARTE DE SYNTHESE

Débordement des cours d'eau

TRI de MONTPELLIER - Secteur 9



Avertissement : carte partielle ne tenant pas compte de tous les cours d'eau, ni de tous les phénomènes de concomitance des crues.

■ Lit mineur et zone en eau permanente

Probabilité de crue

- Crue de faible probabilité
- Crue de moyenne probabilité
- Crue de forte probabilité

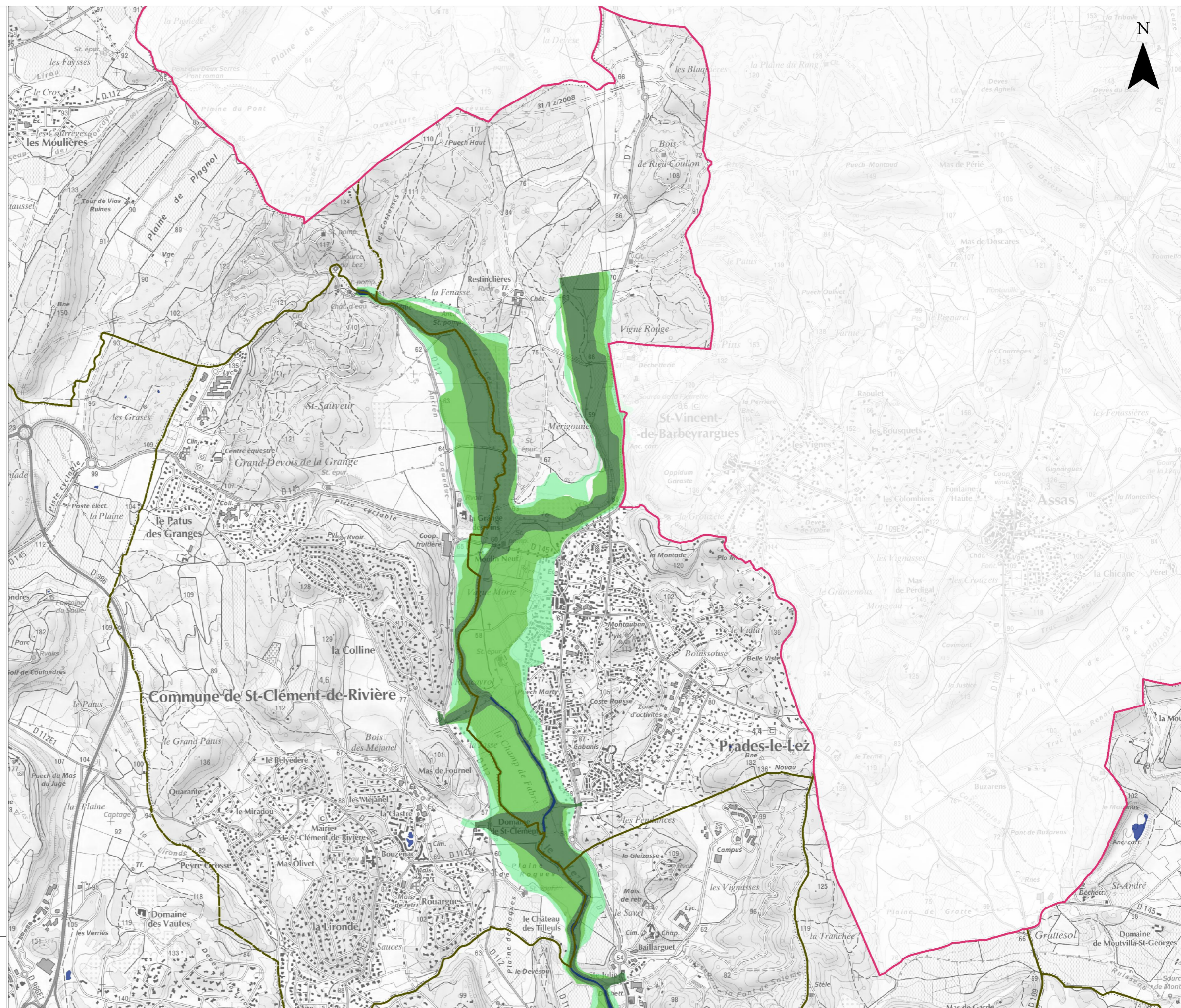
Protection

— Ouvrage de protection

Découpage administratif

- Limite de TRI
- Limite de commune

Copyright IGN © (Scan25, BD Topo)
Année de production : 2013
Protocole ministère du 8 janvier 2012



CARTE DE SYNTHESE

Débordement des cours d'eau

TRI de MONTPELLIER - Secteur 10



Avertissement : carte partielle ne tenant pas compte de tous les cours d'eau, ni de tous les phénomènes de concomitance des crues.

■ Lit mineur et zone en eau permanente

Probabilité de crue

- Crue de faible probabilité
- Crue de moyenne probabilité
- Crue de forte probabilité

Protection

- Ouvrage de protection

Découpage administratif

- Limite de TRI
- Limite de commune

Copyright IGN © (Scan25, BD Topo)
Année de production : 2013
Protocole ministère du 8 janvier 2012



CARTE DE SYNTHESE

Débordement des cours d'eau

TRI de MONTPELLIER - Secteur 11



Avertissement : carte partielle ne tenant pas compte de tous les cours d'eau, ni de tous les phénomènes de concomitance des crues.

■ Lit mineur et zone en eau permanente

Probabilité de crue

- Crue de faible probabilité
- Crue de moyenne probabilité
- Crue de forte probabilité

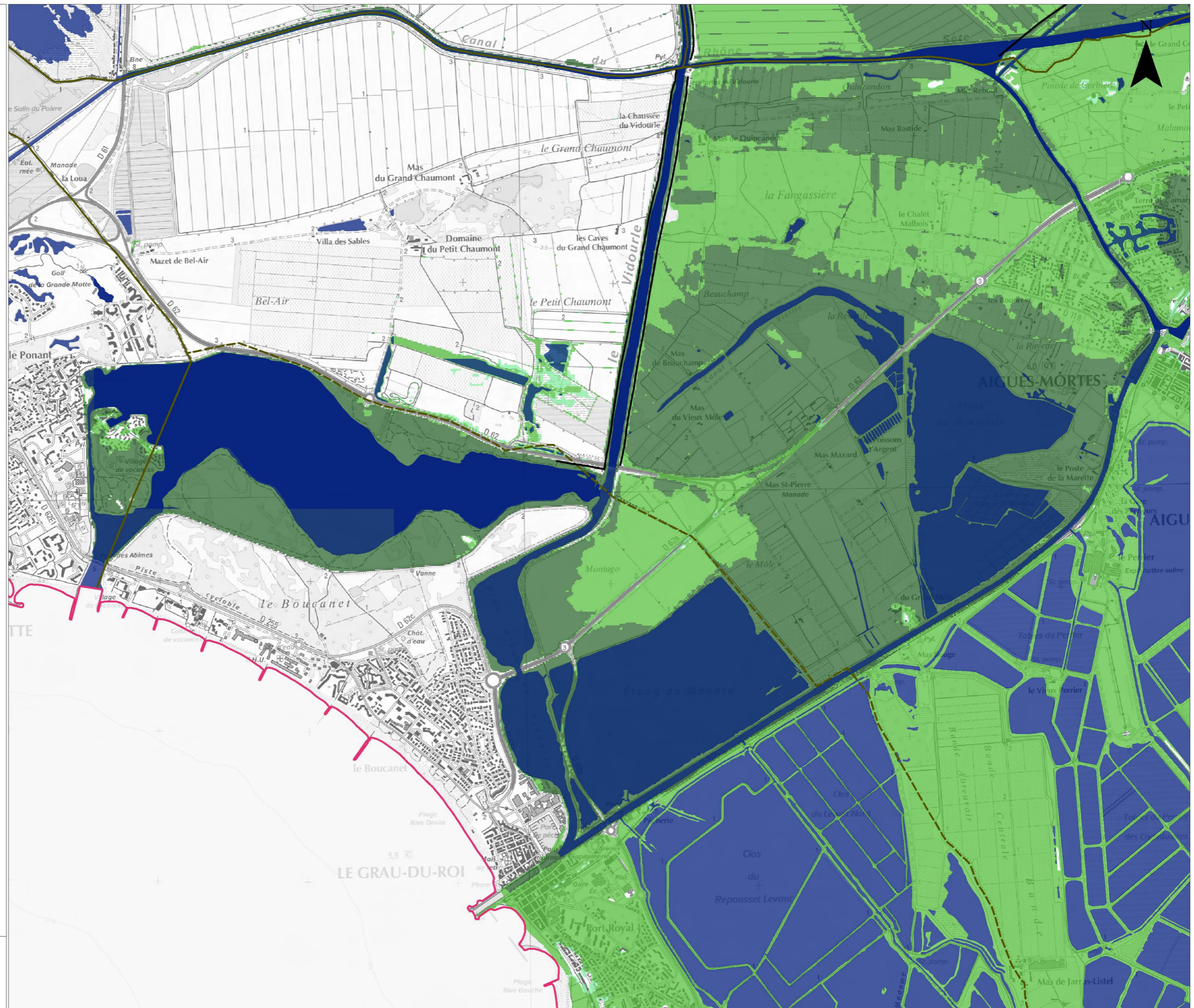
Protection

- Ouvrage de protection

Découpage administratif

- Limite de TRI
- Limite de commune

Copyright IGN © (Scan25, BD Topo)
Année de production : 2013
Protocole ministère du 8 janvier 2012



CARTE DE SYNTHESE

Débordement des cours d'eau




TRI de MONTPELLIER - Secteur 12




Avertissement : carte partielle ne tenant pas compte de tous les cours d'eau, ni de tous les phénomènes de concomitance des crues.

 Lit mineur et zone en eau permanente



Probabilité de crue

-  Crue de faible probabilité
-  Crue de moyenne probabilité
-  Crue de forte probabilité

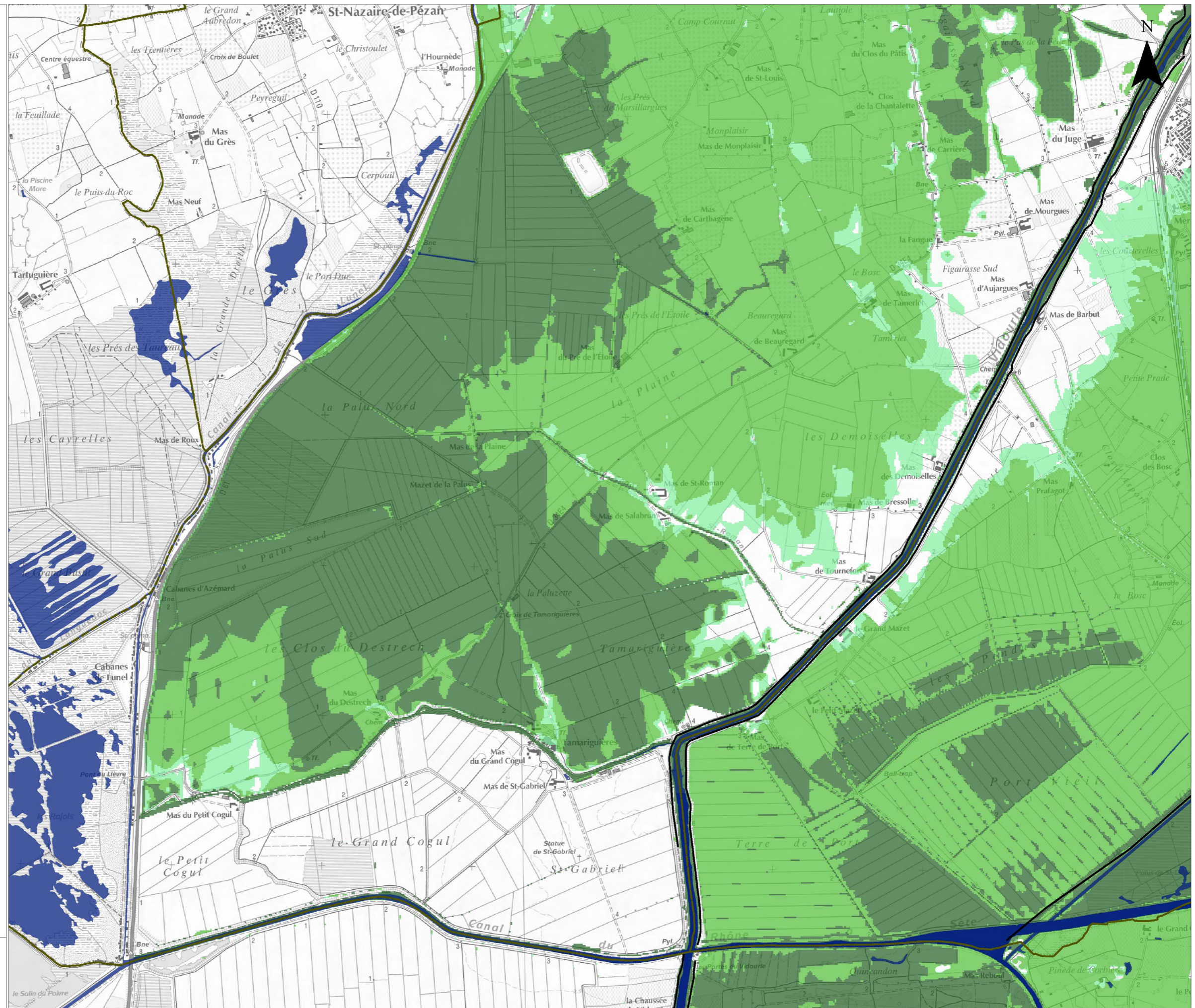
Protection

-  Ouvrage de protection

Découpage administratif

-  Limite de TRI
-  Limite de commune

Copyright IGN © (Scan25, BD Topo)
Année de production : 2013
Protocole ministère du 8 janvier 2012



CARTE DE SYNTHESE

Débordement des cours d'eau




TRI de MONTPELLIER - Secteur 13




Avertissement : carte partielle ne tenant pas compte de tous les cours d'eau, ni de tous les phénomènes de concomitance des crues.

 Lit mineur et zone en eau permanente



Probabilité de crue

-  Crue de faible probabilité
-  Crue de moyenne probabilité
-  Crue de forte probabilité

Protection

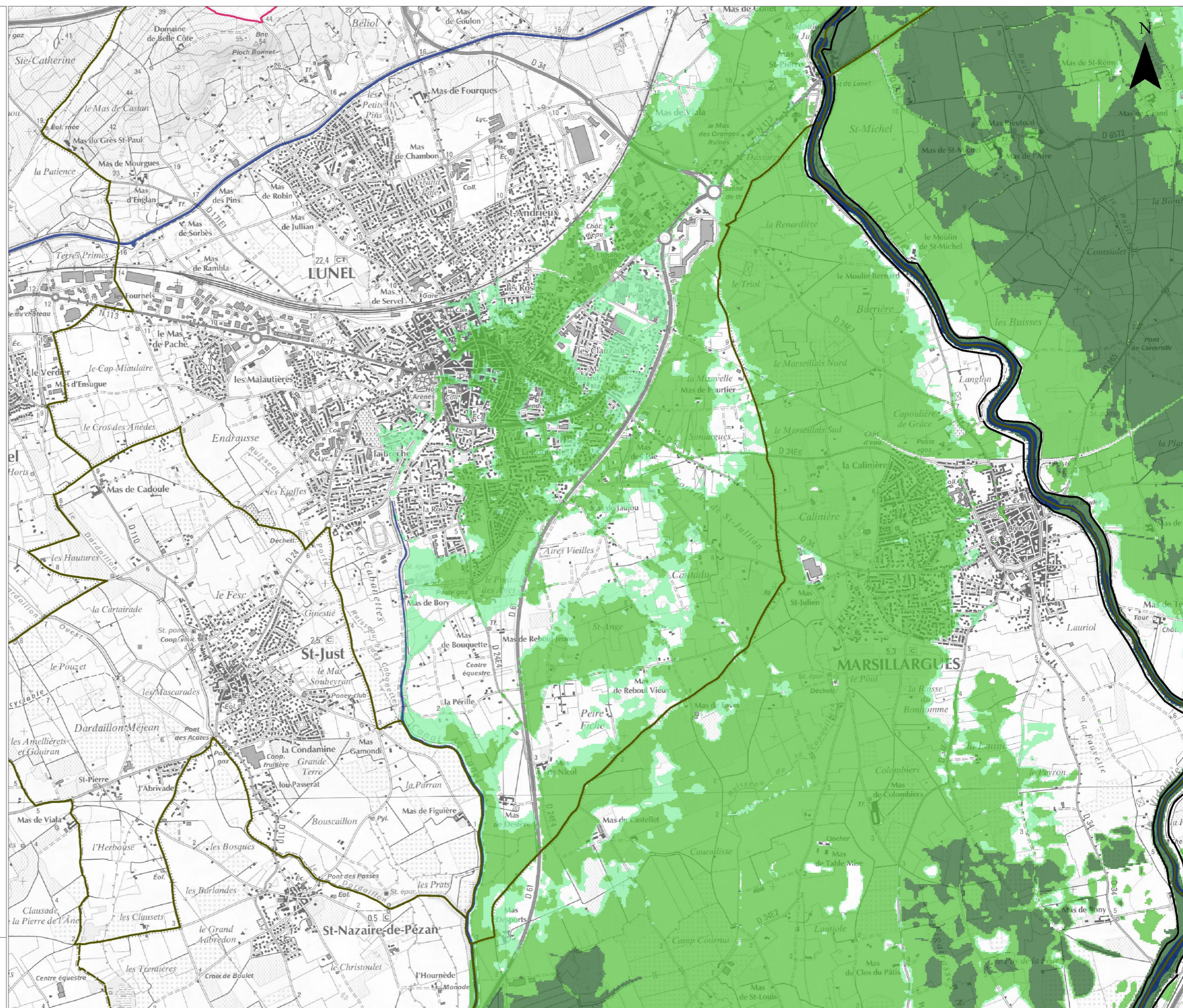
-  Ouvrage de protection

Découpage administratif

-  Limite de TRI
-  Limite de commune

Copyright IGN © (Scan25, BD Topo)
Année de production : 2013
Protocole ministère du 8 janvier 2012

0  1 km



CARTE DE SYNTHESE

Débordement des cours d'eau

TRI de MONTPELLIER - Secteur 14



Avertissement : carte partielle ne tenant pas compte de tous les cours d'eau, ni de tous les phénomènes de concomitance des crues.

■ Lit mineur et zone en eau permanente

Probabilité de crue

- Crue de faible probabilité
- Crue de moyenne probabilité
- Crue de forte probabilité

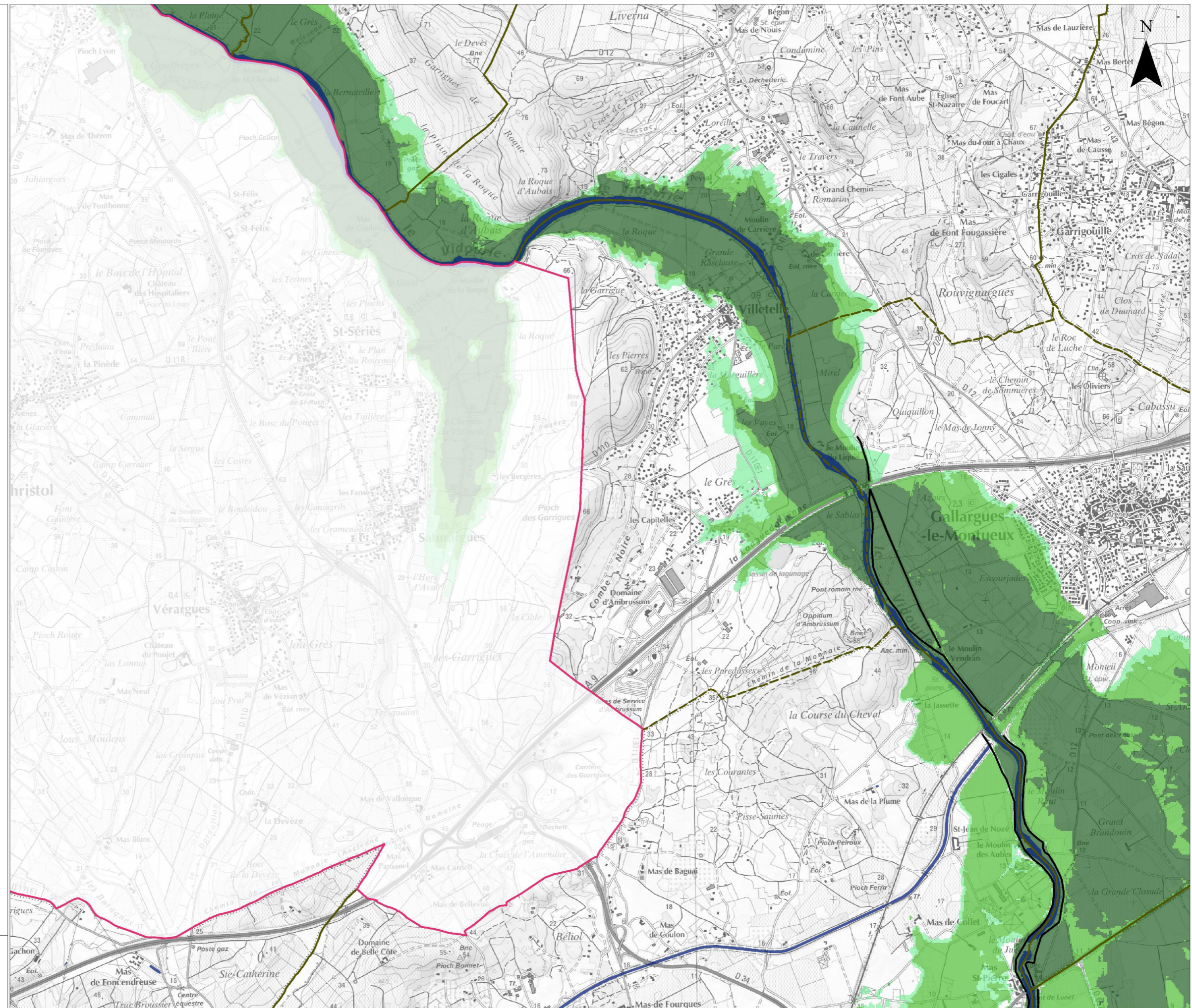
Protection

- Ouvrage de protection

Découpage administratif

- Limite de TRI
- Limite de commune

Copyright IGN © (Scan25, BD Topo)
Année de production : 2013
Protocole ministère du 8 janvier 2012




CARTE DE SYNTHESE

Débordement des cours d'eau




TRI de MONTPELLIER - Secteur 15




Avertissement : carte partielle ne tenant pas compte de tous les cours d'eau, ni de tous les phénomènes de concomitance des crues.

 Lit mineur et zone en eau permanente



Probabilité de crue

-  Crue de faible probabilité
-  Crue de moyenne probabilité
-  Crue de forte probabilité

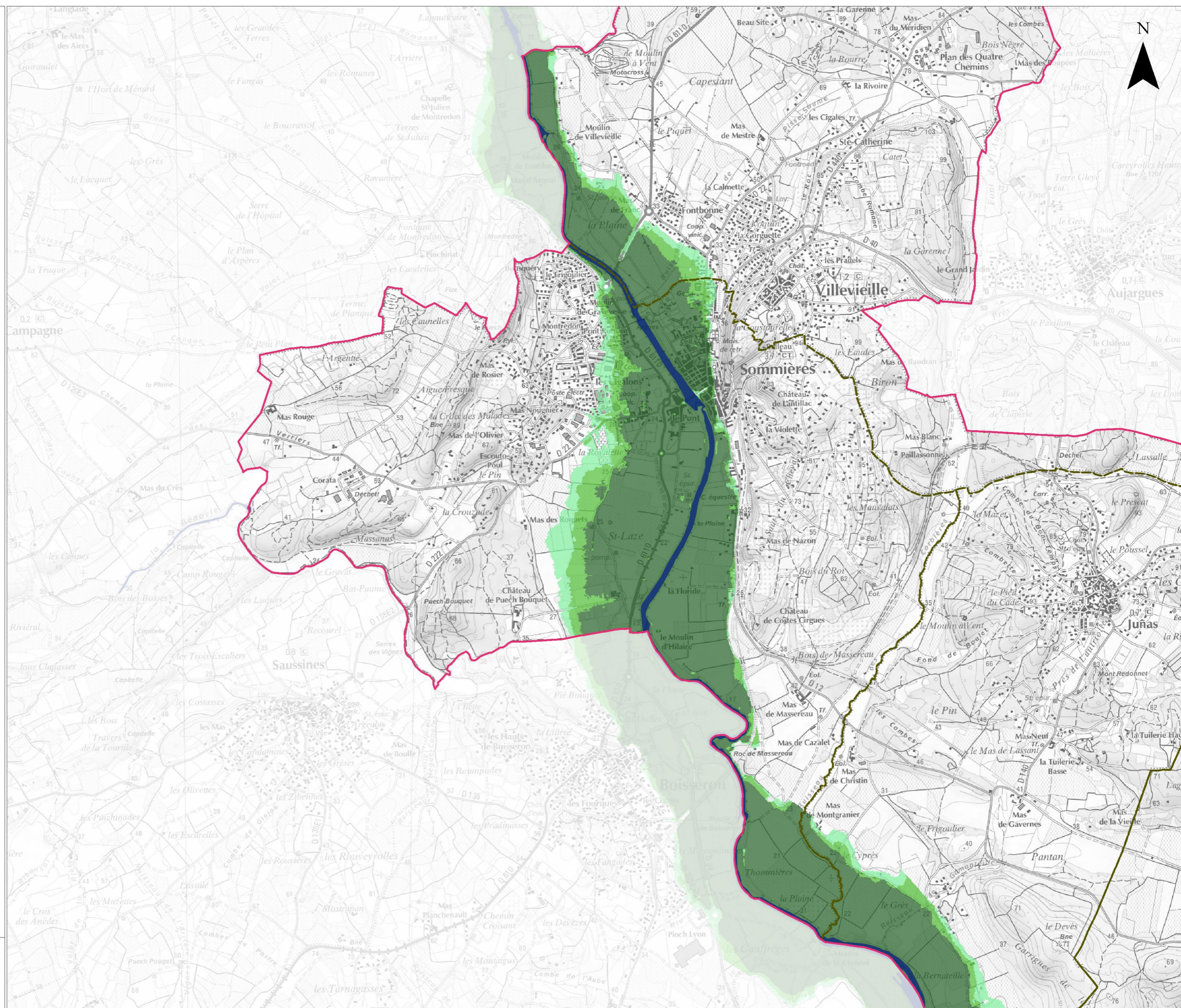
Protection

-  Ouvrage de protection

Découpage administratif

-  Limite de TRI
-  Limite de commune

Copyright IGN © (Scan25, BD Topo)
Année de production : 2013
Protocole ministère du 8 janvier 2012



CARTE DE SYNTHESE

Débordement des cours d'eau

TRI de MONTPELLIER - Secteur 16



Avertissement : carte partielle ne tenant pas compte de tous les cours d'eau, ni de tous les phénomènes de concomitance des crues.

■ Lit mineur et zone en eau permanente

Probabilité de crue

- Crue de faible probabilité
- Crue de moyenne probabilité
- Crue de forte probabilité

Protection

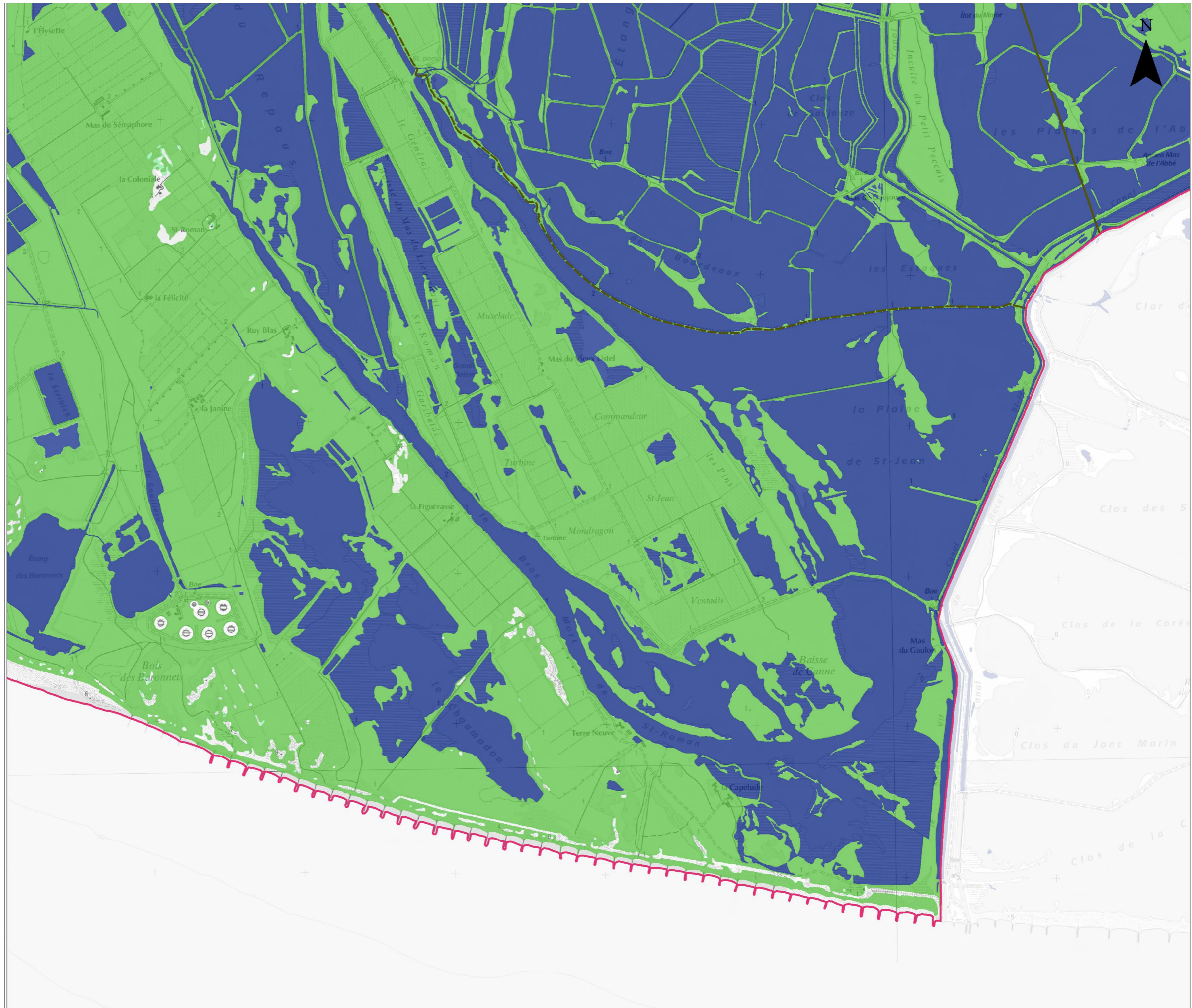
- Ouvrage de protection

Découpage administratif

- Limite de TRI
- Limite de commune

Copyright IGN © (Scan25, BD Topo)
Année de production : 2013
Protocole ministère du 8 janvier 2012

0 1 km



CARTE DE SYNTHÈSE

Débordement des cours d'eau

TRI de MONTPELLIER - Secteur 17



Avertissement : carte partielle ne tenant pas compte de tous les cours d'eau, ni de tous les phénomènes de concomitance des crues.

■ Lit mineur et zone en eau permanente

Probabilité de crue

- Crue de faible probabilité
- Crue de moyenne probabilité
- Crue de forte probabilité

Protection

- Ouvrage de protection

Découpage administratif

- Limite de TRI
- Limite de commune

Copyright IGN © (Scan25, BD Topo)
Année de production : 2013
Protocole ministère du 8 janvier 2012



CARTE DE SYNTHESE

Débordement des cours d'eau

TRI de MONTPELLIER - Secteur 18



Avertissement : carte partielle ne tenant pas compte de tous les cours d'eau, ni de tous les phénomènes de concomitance des crues.

■ Lit mineur et zone en eau permanente

Probabilité de crue

- Crue de faible probabilité
- Crue de moyenne probabilité
- Crue de forte probabilité

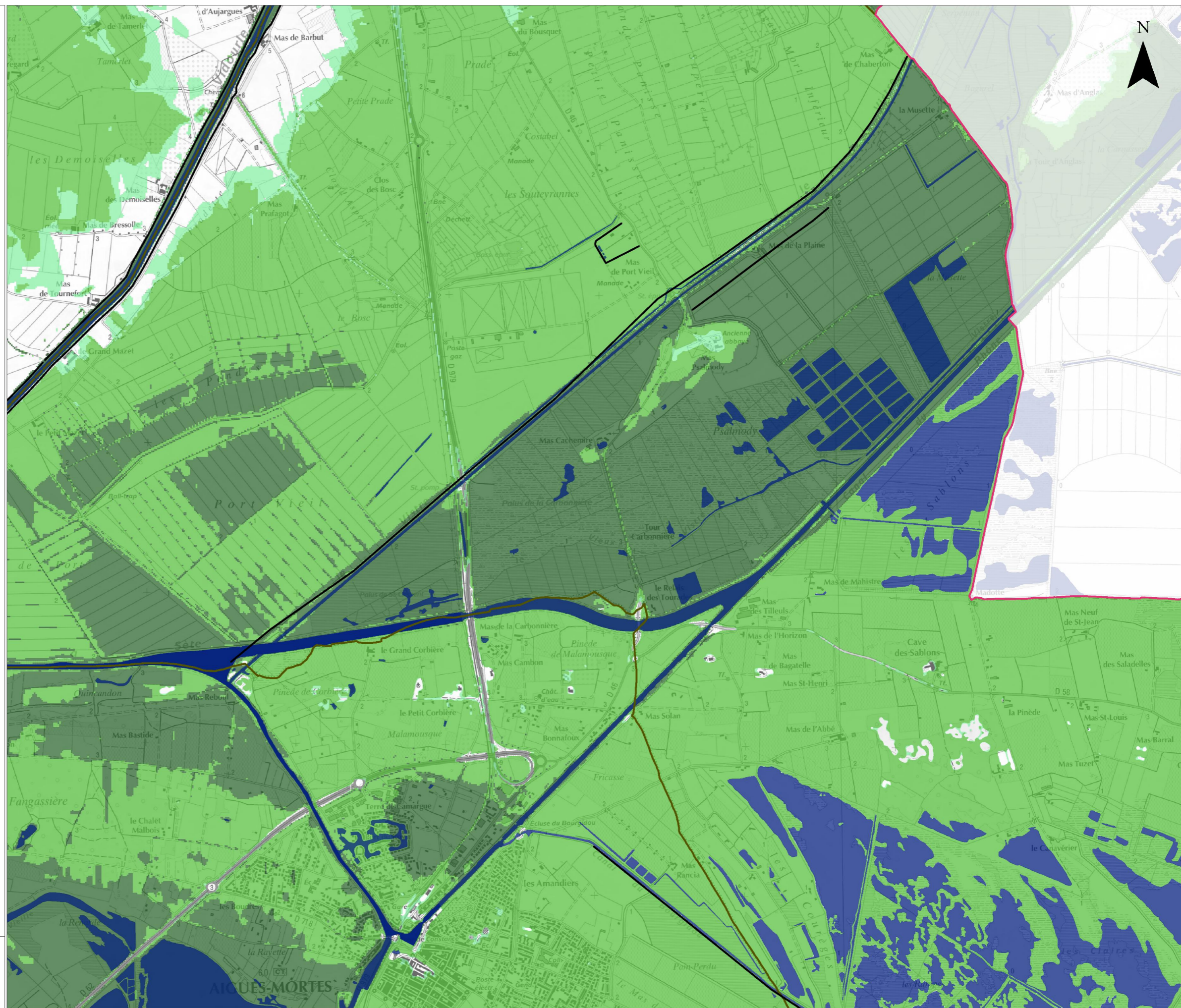
Protection

- Ouvrage de protection

Découpage administratif

- Limite de TRI
- Limite de commune

Copyright IGN © (Scan25, BD Topo)
Année de production : 2013
Protocole ministère du 8 janvier 2012



CARTE DE SYNTHESE

Débordement des cours d'eau

TRI de MONTPELLIER - Secteur 19



Avertissement : carte partielle ne tenant pas compte de tous les cours d'eau, ni de tous les phénomènes de concomitance des crues.

■ Lit mineur et zone en eau permanente

Probabilité de crue

- Crue de faible probabilité
- Crue de moyenne probabilité
- Crue de forte probabilité

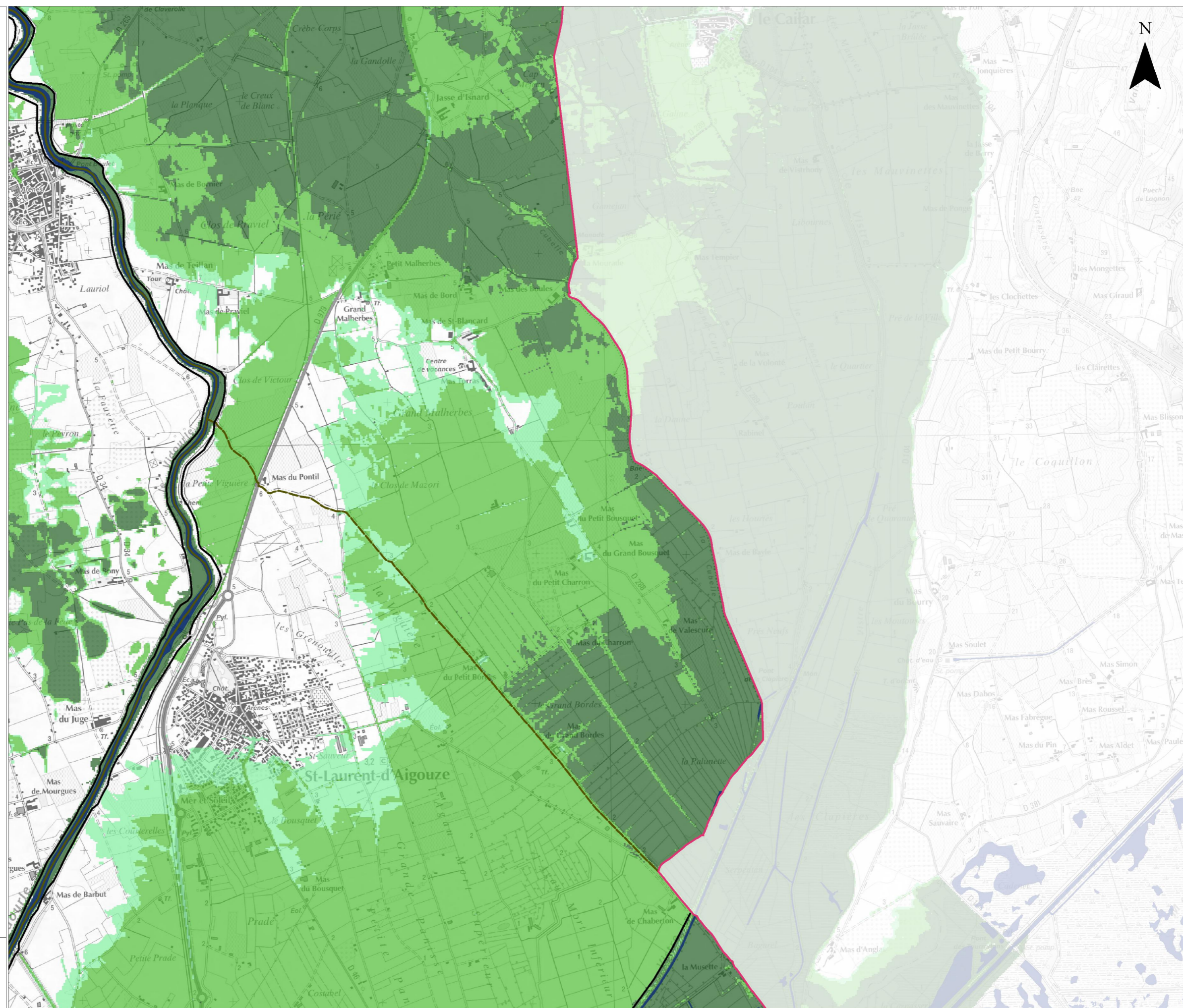
Protection

- Ouvrage de protection

Découpage administratif

- Limite de TRI
- Limite de commune

Copyright IGN © (Scan25, BD Topo)
Année de production : 2013
Protocole ministère du 8 janvier 2012



CARTE DE SYNTHÈSE

Débordement des cours d'eau

TRI de MONTPELLIER - Secteur 20






Direction régionale
de l'Environnement,
de l'Aménagement
et du Logement
LANGUEDOC-
ROUSSILLON


Avertissement : carte partielle ne tenant pas compte de tous les cours d'eau, ni de tous les phénomènes de concomitance des crues.

 Lit mineur et zone en eau permanente



Probabilité de crue

-  Crue de faible probabilité
-  Crue de moyenne probabilité
-  Crue de forte probabilité

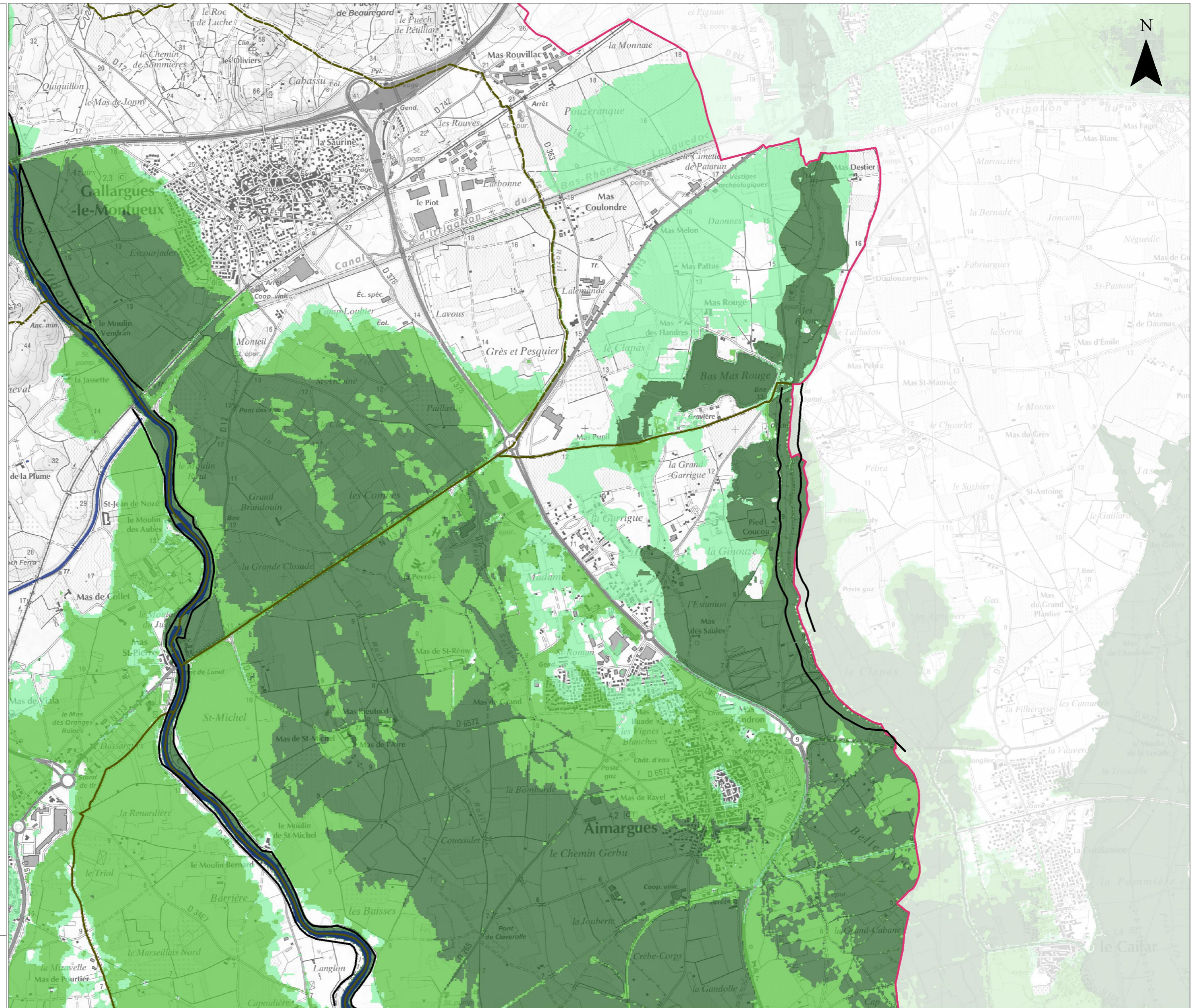
Protection

-  Ouvrage de protection

Découpage administratif

-  Limite de TRI
-  Limite de commune

Copyright IGN © (Scan25, BD Topo)
Année de production : 2013
Protocole ministère du 8 janvier 2012



CARTE DE SYNTHESE

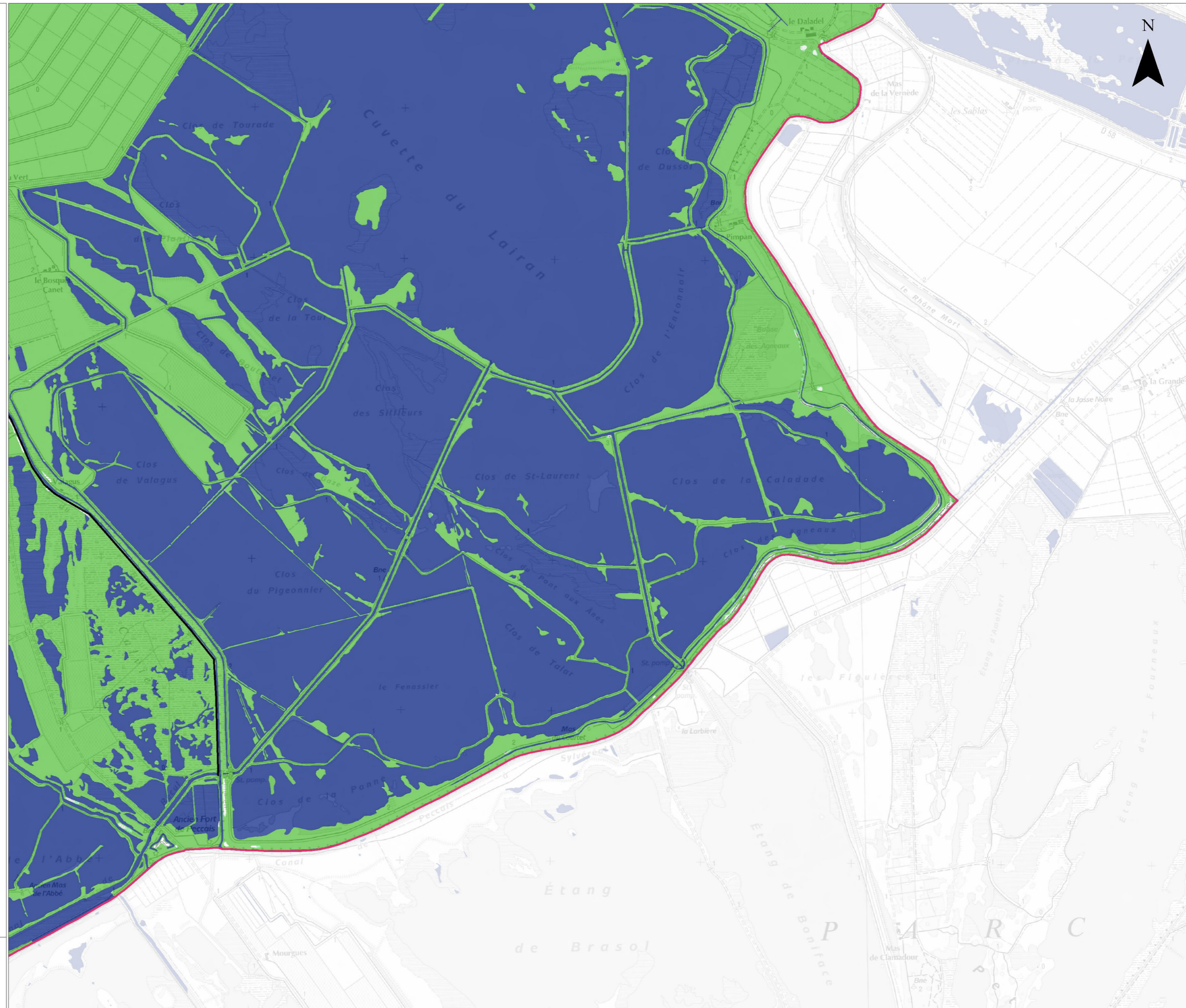
Débordement des cours d'eau

TRI de MONTPELLIER - Secteur 21



Direction régionale
de l'Environnement,
de l'Aménagement
et du Logement
LANGUEDOC-
ROUSSILLON

Avertissement : carte partielle ne tenant pas compte de tous les cours d'eau, ni de tous les phénomènes de concomitance des crues.



■ Lit mineur et zone en eau permanente

Probabilité de crue

- Crue de faible probabilité
- Crue de moyenne probabilité
- Crue de forte probabilité

Protection

- Ouvrage de protection

Découpage administratif

- Limite de TRI
- Limite de commune

Copyright IGN © (Scan25, BD Topo)
Année de production : 2013
Protocole ministère du 8 janvier 2012

0 1 km

CARTE DE SYNTHÈSE

Débordement des cours d'eau

TRI de MONTPELLIER - Secteur 22



Avertissement : carte partielle ne tenant pas compte de tous les cours d'eau, ni de tous les phénomènes de concomitance des crues.

■ Lit mineur et zone en eau permanente

Probabilité de crue

- Crue de faible probabilité
- Crue de moyenne probabilité
- Crue de forte probabilité

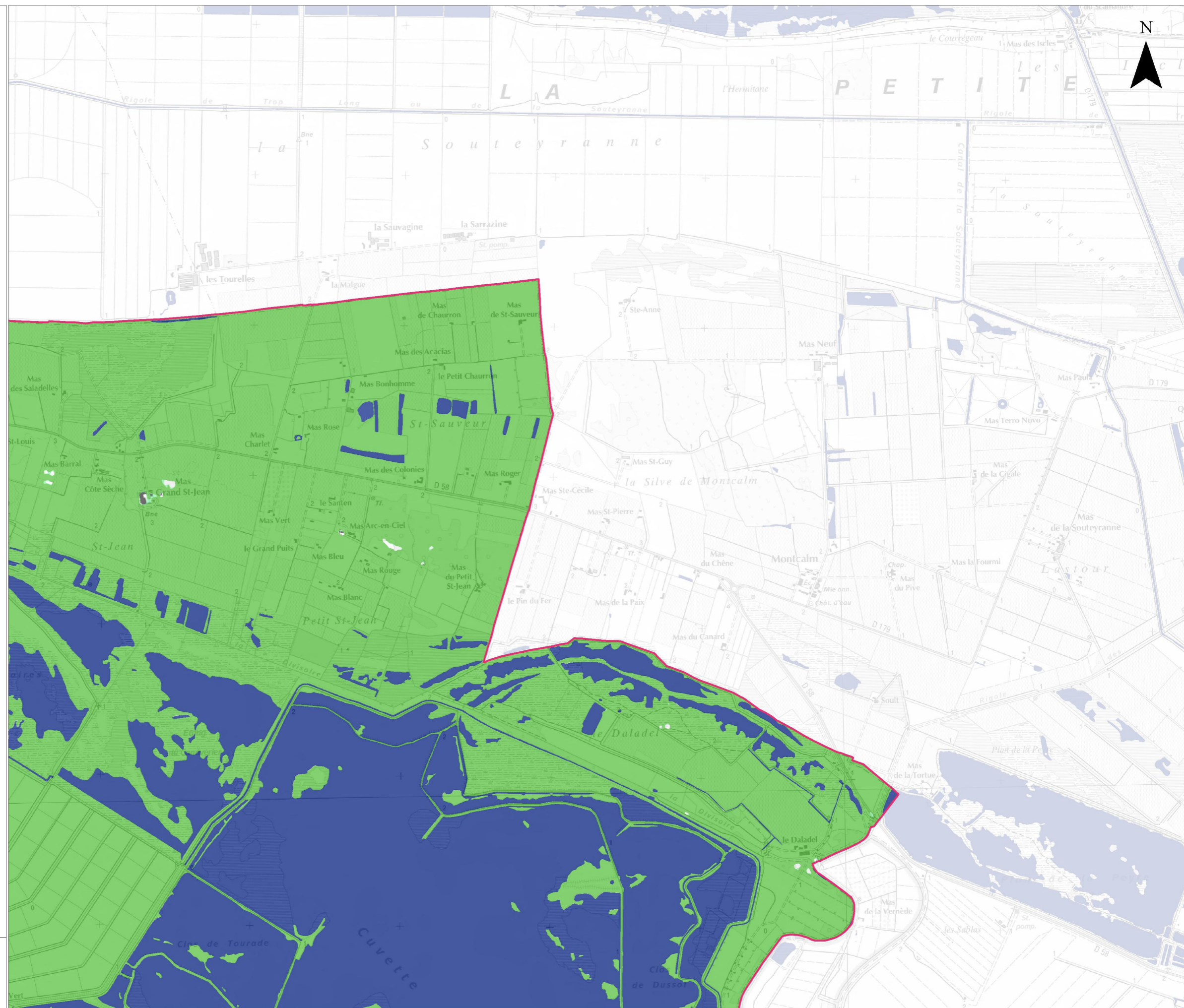
Protection

— Ouvrage de protection

Découpage administratif

- Limite de TRI
- Limite de commune

Copyright IGN © (Scan25, BD Topo)
Année de production : 2013
Protocole ministère du 8 janvier 2012



**Direction régionale de l'Environnement
de l'Aménagement et du Logement
LANGUEDOC-ROUSSILLON
délégation de bassin Rhône-Méditerranée**

34064 MONTPELLIER – CS 69007 - CEDEX 02

Tél : 33 (01) 04 34 46 64 00

Fax : 33 (01) 04 34 46 63 64

