

# Directive Inondation

Bassin Rhône-Méditerranée

## Territoire à Risque Important d'inondation (TRI) de **LYON**

*Débordement des cours d'eau*

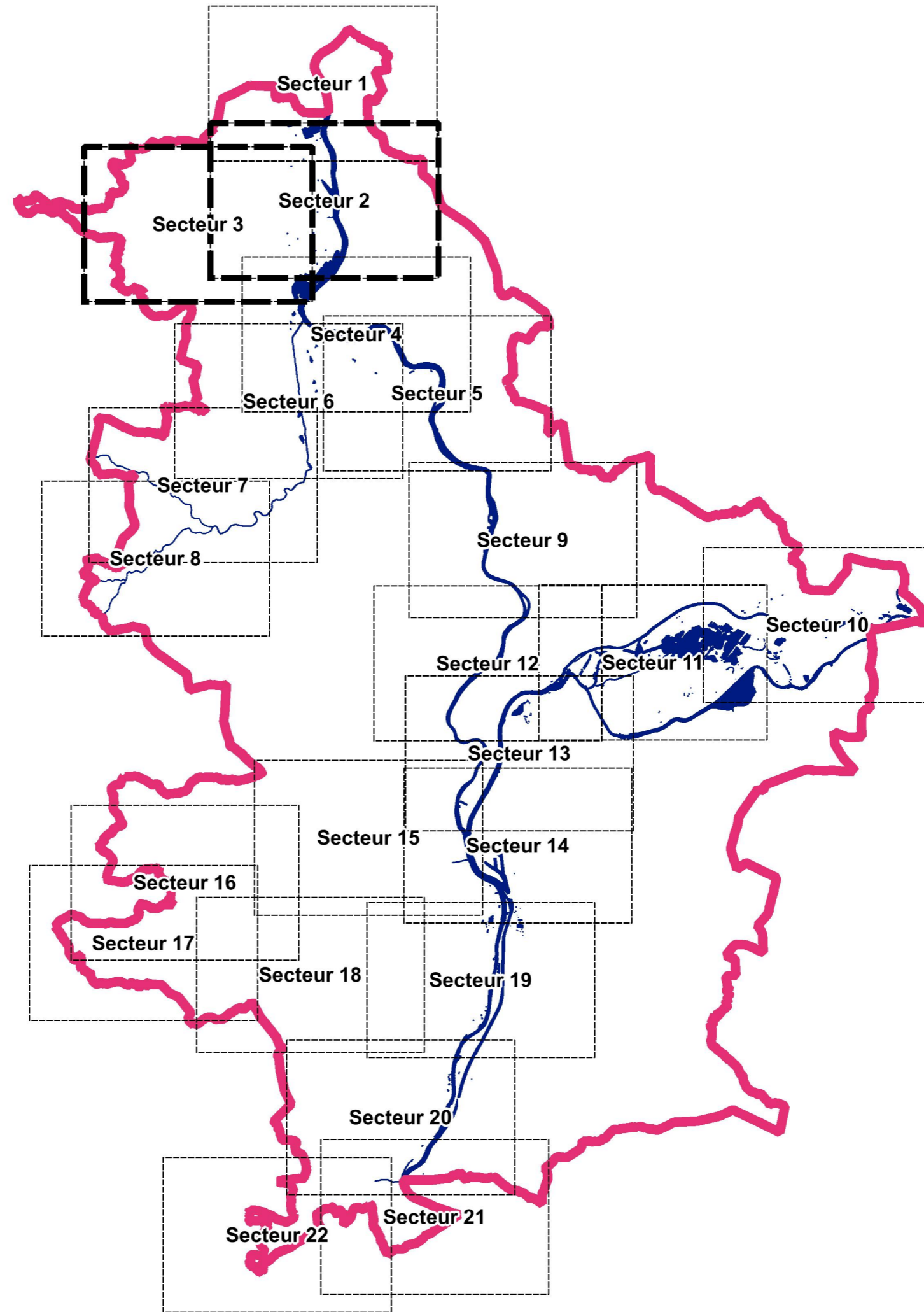
Atlas des surfaces inondables  
du **Nizerand**

**SCENARIO FREQUENT**

Ressources, territoires et habitats  
Énergie et climat  
Prévention des risques  
Développement durable  
Infrastructures et transports

Présent  
pour  
l'avenir




# Atlas du TRI de LYON



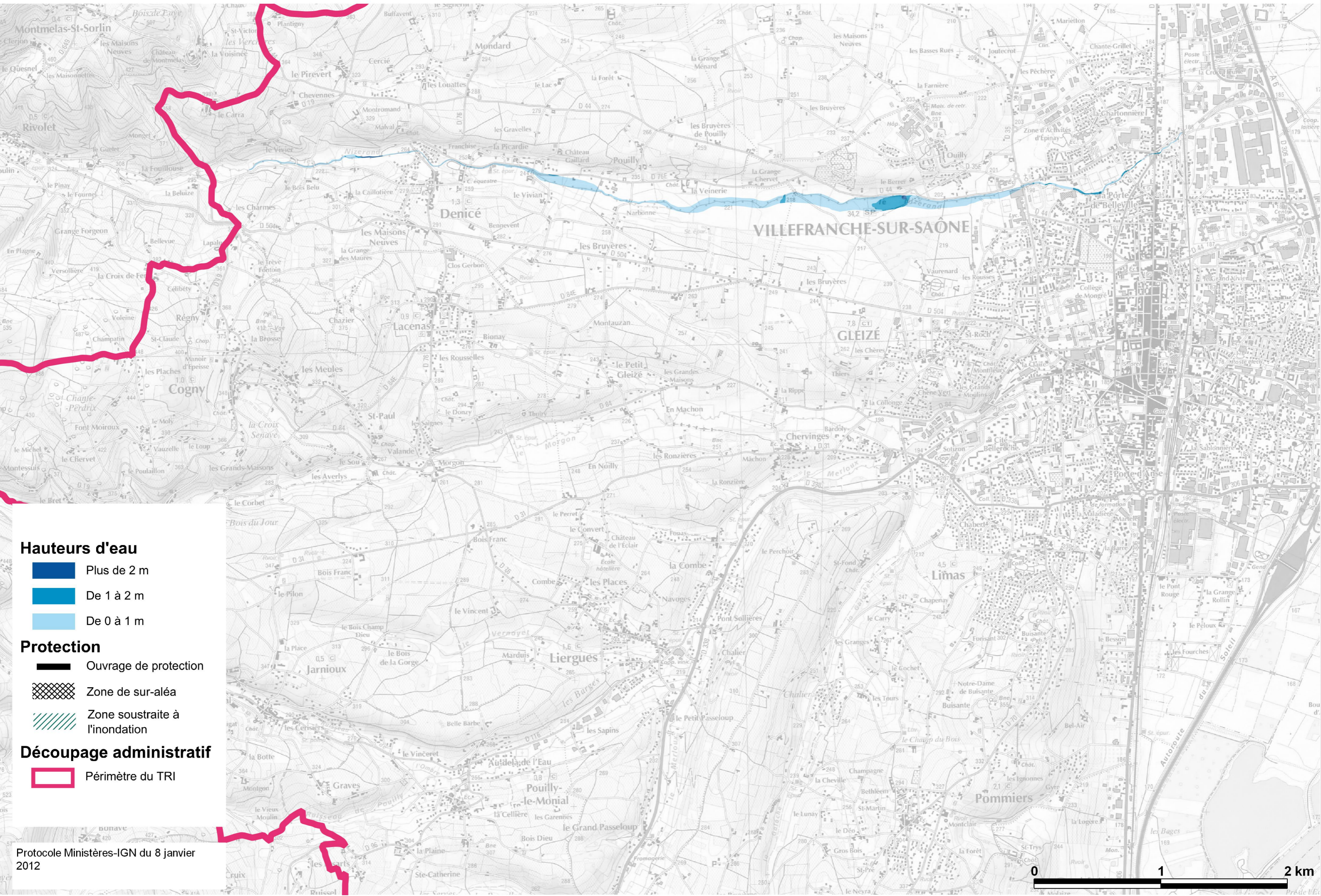
Les cours d'eau étudiés sont les suivants :

- Le Rhône
- La Saône
- L'Yzeron
- Le Gier
- Le Garon
- L'azergues
- La Brevienne

Le risque d'inondation n'est pas exclu sur les autres cours d'eau du TRI.

-  Planches
-  Périmètre du TRI
-  Cours d'eau cartographiés

Débordement de cours d'eau



**Hauteurs d'eau**

- Plus de 2 m
- De 1 à 2 m
- De 0 à 1 m

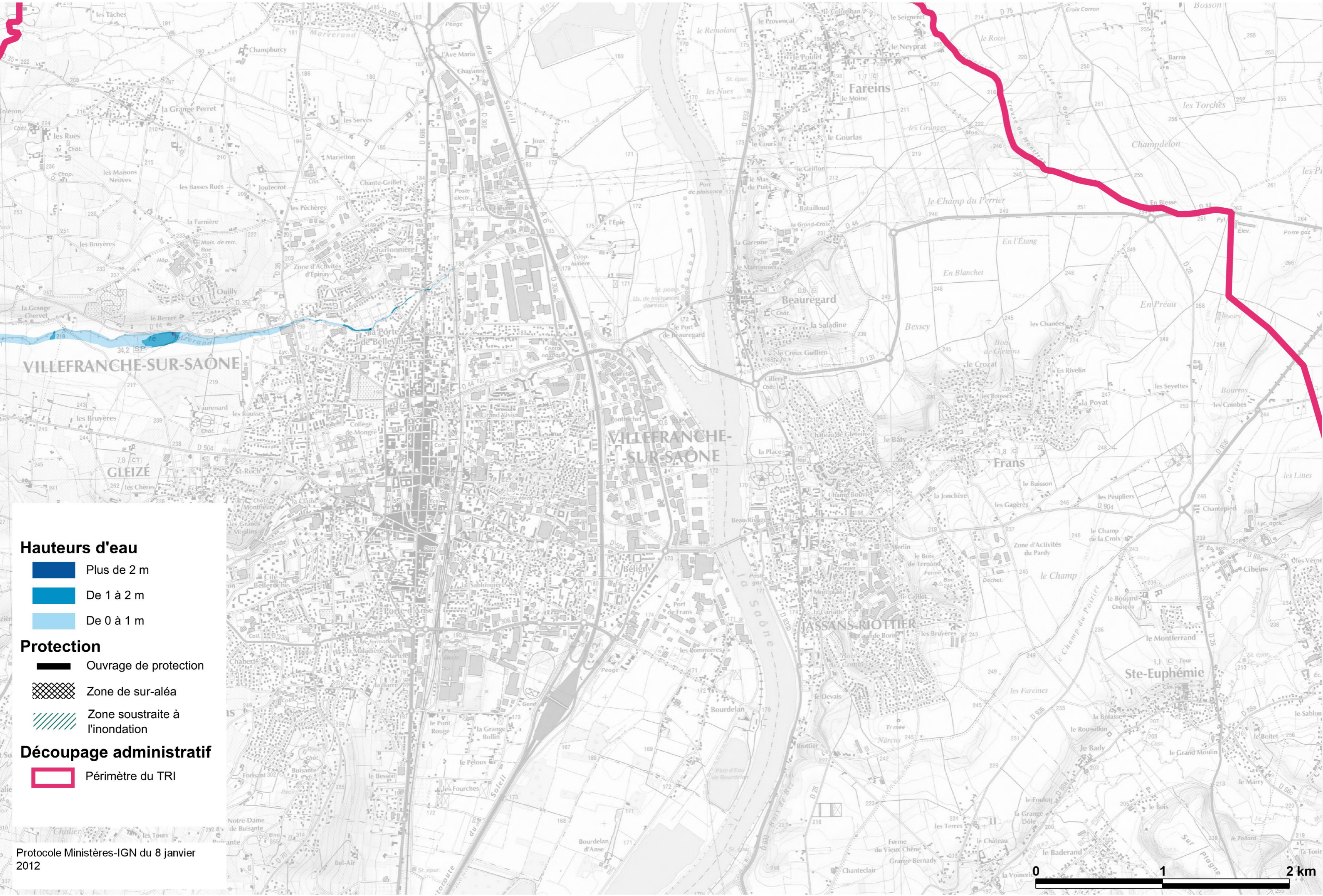
**Protection**

- Ouvrage de protection
- Zone de sur-aléa
- Zone soustraite à l'inondation

**Découpage administratif**

- Périmètre du TRI

Débordement de cours d'eau



**Hauteurs d'eau**

- Plus de 2 m
- De 1 à 2 m
- De 0 à 1 m

**Protection**

- Ouvrage de protection
- Zone de sur-aléa
- Zone soustraite à l'inondation

**Découpage administratif**

- Périmètre du TRI

**Direction régionale de l'Environnement  
de l'Aménagement et du Logement  
RHÔNE-ALPES  
Délégation de bassin Rhône-Méditerranée**

69453 LYON CEDEX 06

Tél : 33 (01) 04 26 28 60 00

Fax : 33 (01) 04 26 28 67 19

