

Directive Inondation

Bassin Rhône-Méditerranée

Territoire à Risque Important d'inondation (TRI) de **LYON**

Débordement des cours d'eau

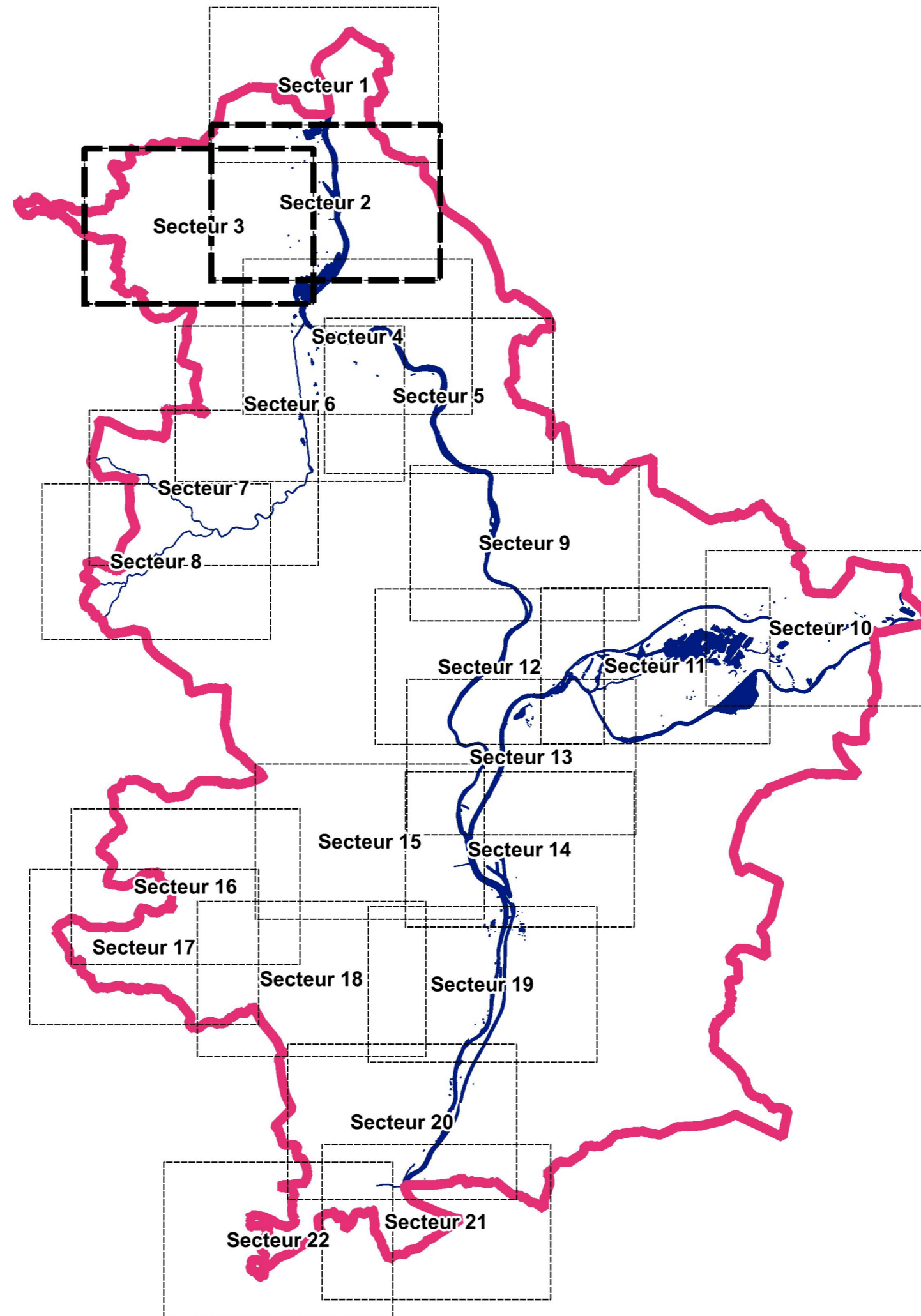
Atlas des surfaces inondables
du **Nizerand**

SCENARIO EXTREME

Ressources, territoires et habitats
Énergie et climat Développement durable
Prévention des risques Infrastructures et transports

**Présent
pour
l'avenir**




Atlas du TRI de LYON



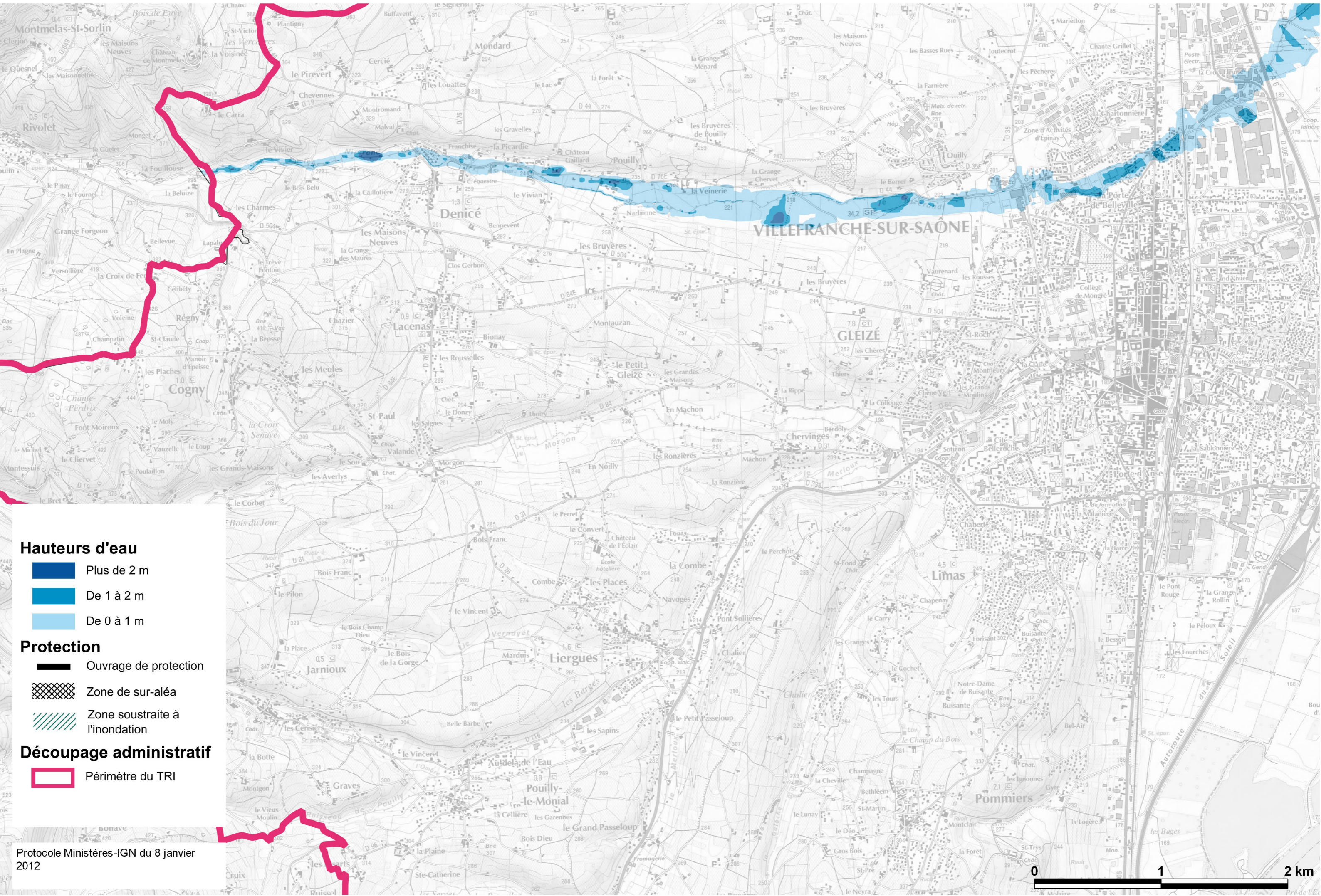
Les cours d'eau étudiés sont les suivants :

- Le Rhône
- La Saône
- L'Yzeron
- Le Gier
- Le Garon
- L'azergues
- La Brevenne

Le risque d'inondation n'est pas exclu sur les autres cours d'eau du TRI.

-  Planches
-  Périmètre du TRI
-  Cours d'eau cartographiés




Débordement de cours d'eau



Hauteurs d'eau

-  Plus de 2 m
-  De 1 à 2 m
-  De 0 à 1 m

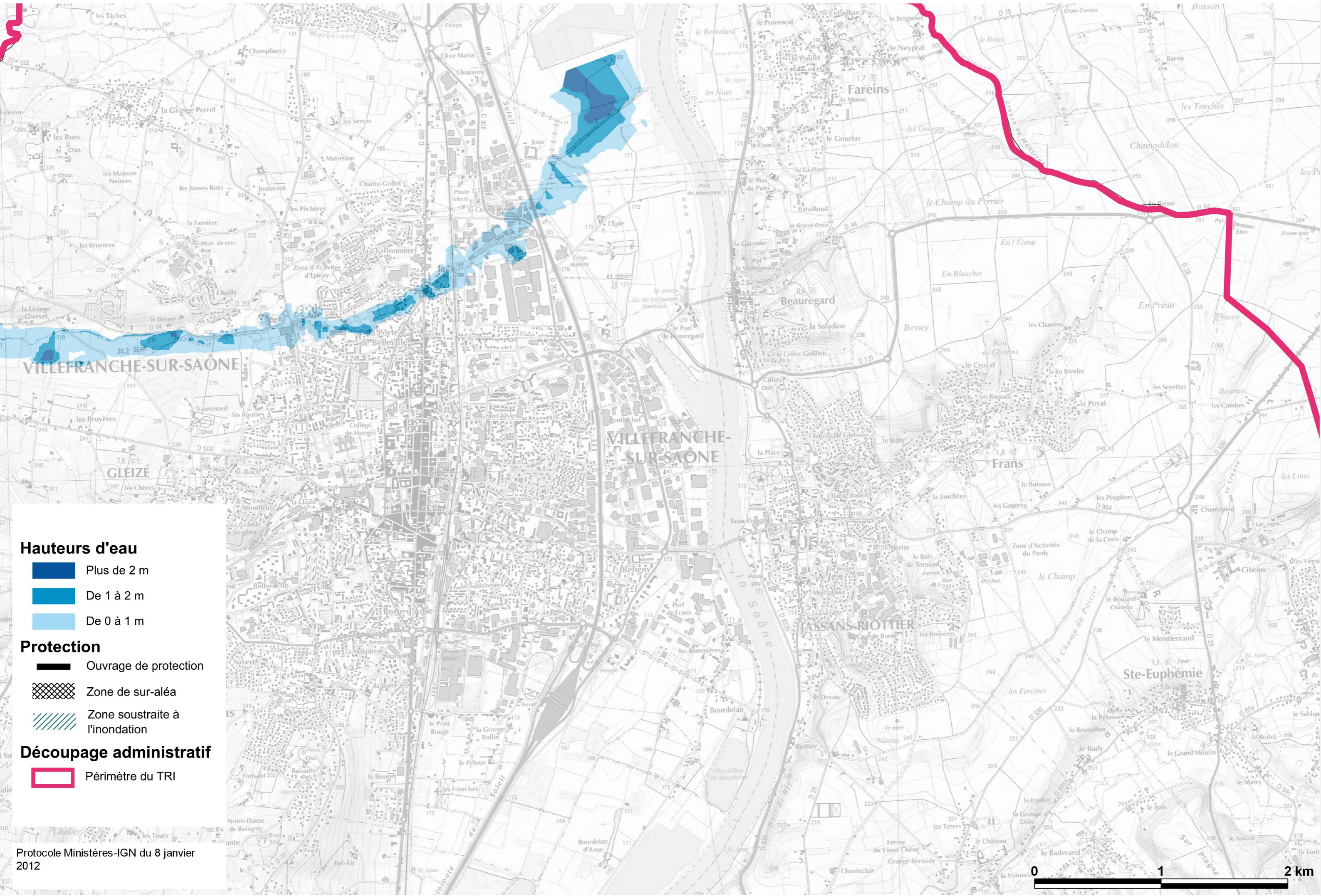
Protection

-  Ouvrage de protection
-  Zone de sur-aléa
-  Zone soustraite à l'inondation

Découpage administratif

-  Périmètre du TRI

Débordement de cours d'eau



Hauteurs d'eau

- Plus de 2 m
- De 1 à 2 m
- De 0 à 1 m

Protection

- Ouvrage de protection
- Zone de sur-aléa
- Zone soustraite à l'inondation

Découpage administratif

- Périmètre du TRI

**Direction régionale de l'Environnement
de l'Aménagement et du Logement
RHÔNE-ALPES
Délégation de bassin Rhône-Méditerranée**

69453 LYON CEDEX 06

Tél : 33 (01) 04 26 28 60 00

Fax : 33 (01) 04 26 28 67 19

