

Directive Inondation

Bassin Rhône-Méditerranée

Territoire à Risque Important d'inondation (TRI) de **LYON**

Débordement des cours d'eau

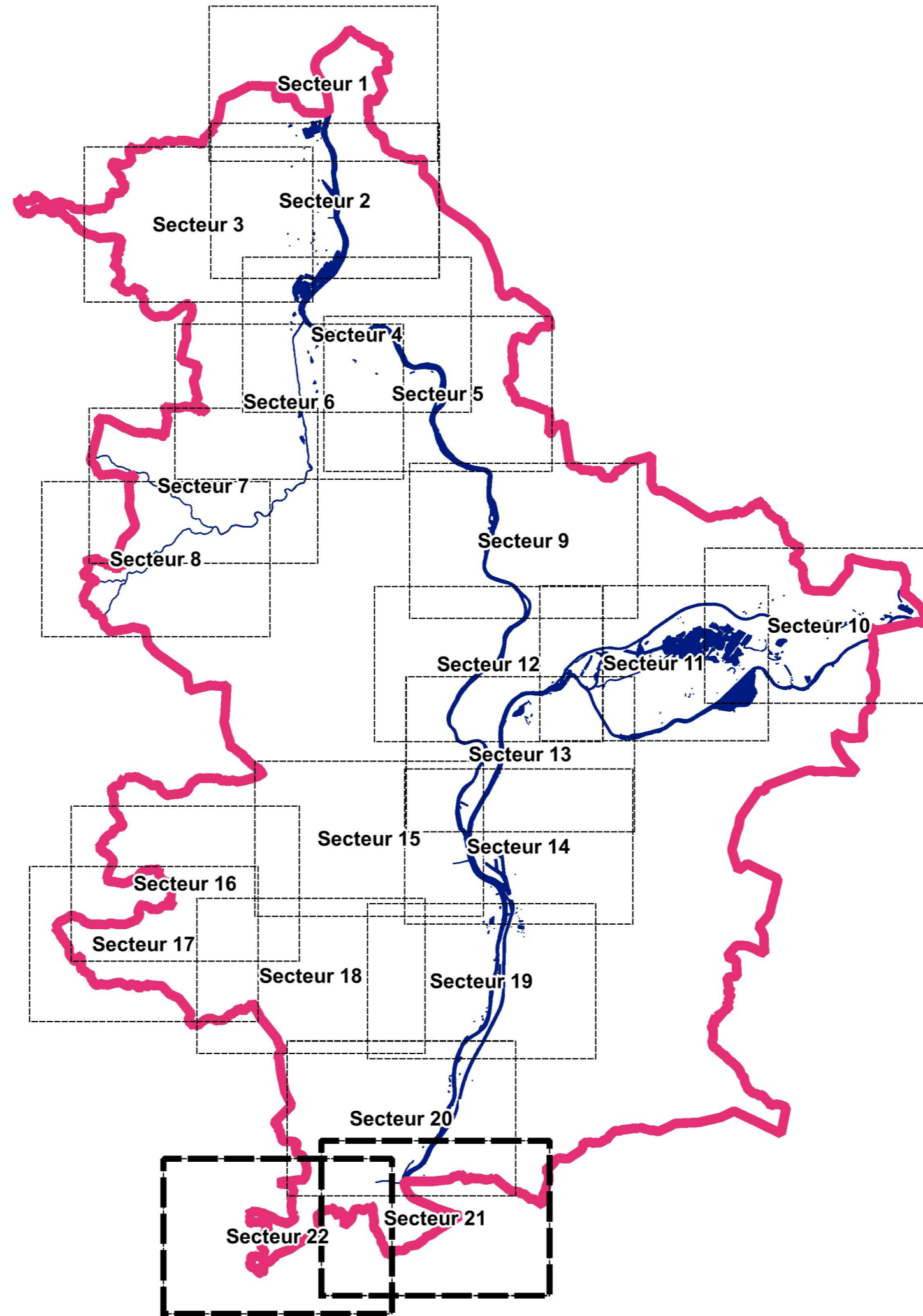
Atlas des surfaces inondables
du **Gier**

SCENARIO EXTREME

Ressources, territoires et habitats
Énergie et climat
Prévention des risques
Développement durable
Infrastructures et transports

Présent
pour
l'avenir




Atlas du TRI de LYON



Les cours d'eau étudiés sont les suivants :

- Le Rhône
- La Saône
- L'Yzeron
- Le Gier
- Le Garon
- L'azergues
- La Brevenne

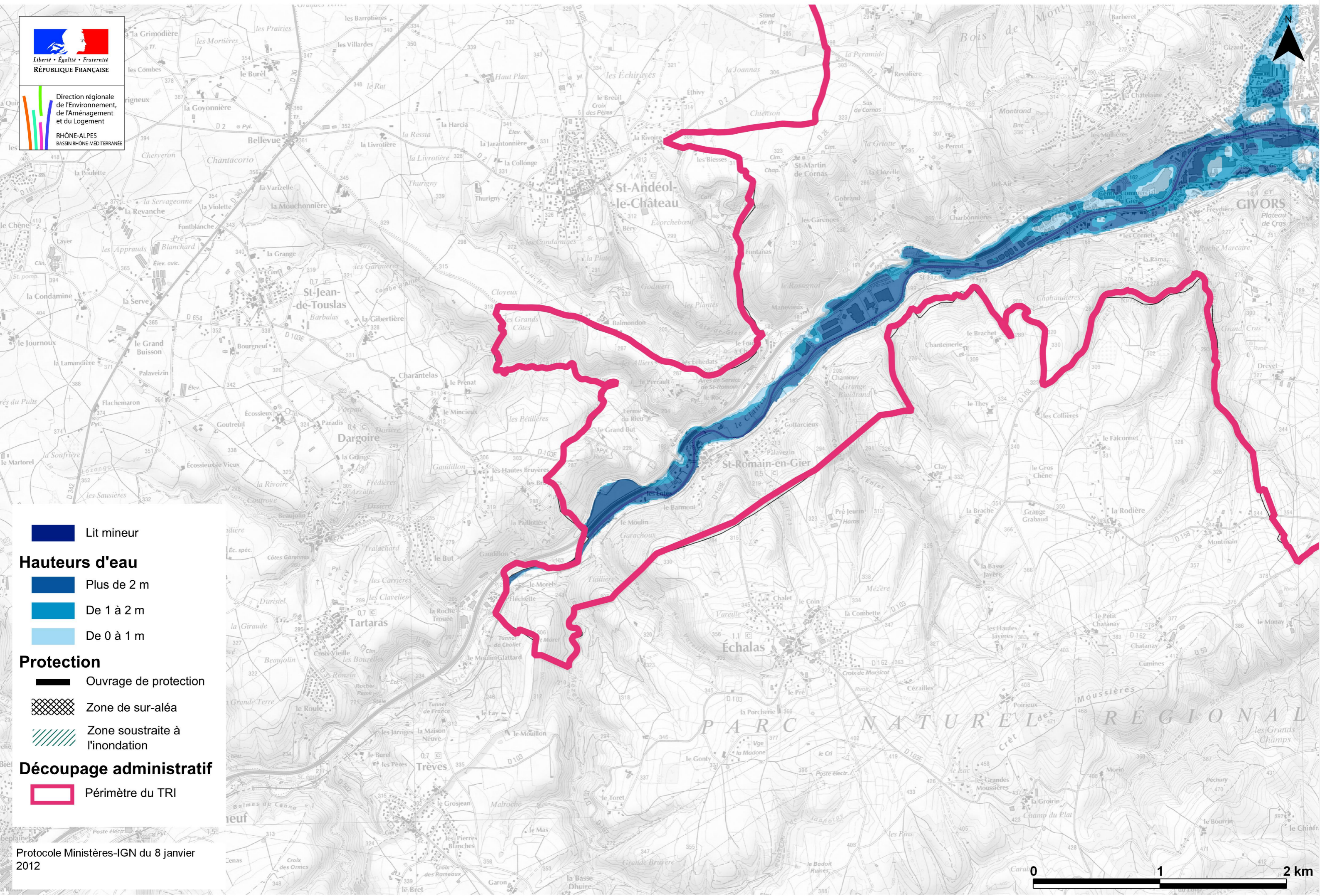
Le risque d'inondation n'est pas exclu sur les autres cours d'eau du TRI.

-  Planches
-  Périmètre du TRI
-  Cours d'eau cartographiés

Débordement de cours d'eau



Direction régionale de l'Environnement, de l'Aménagement et du Logement
RHÔNE-ALPES
BASSIN RHÔNE-MÉDITERRANÉE



- Lit mineur
- Hauteurs d'eau**
- Plus de 2 m
- De 1 à 2 m
- De 0 à 1 m

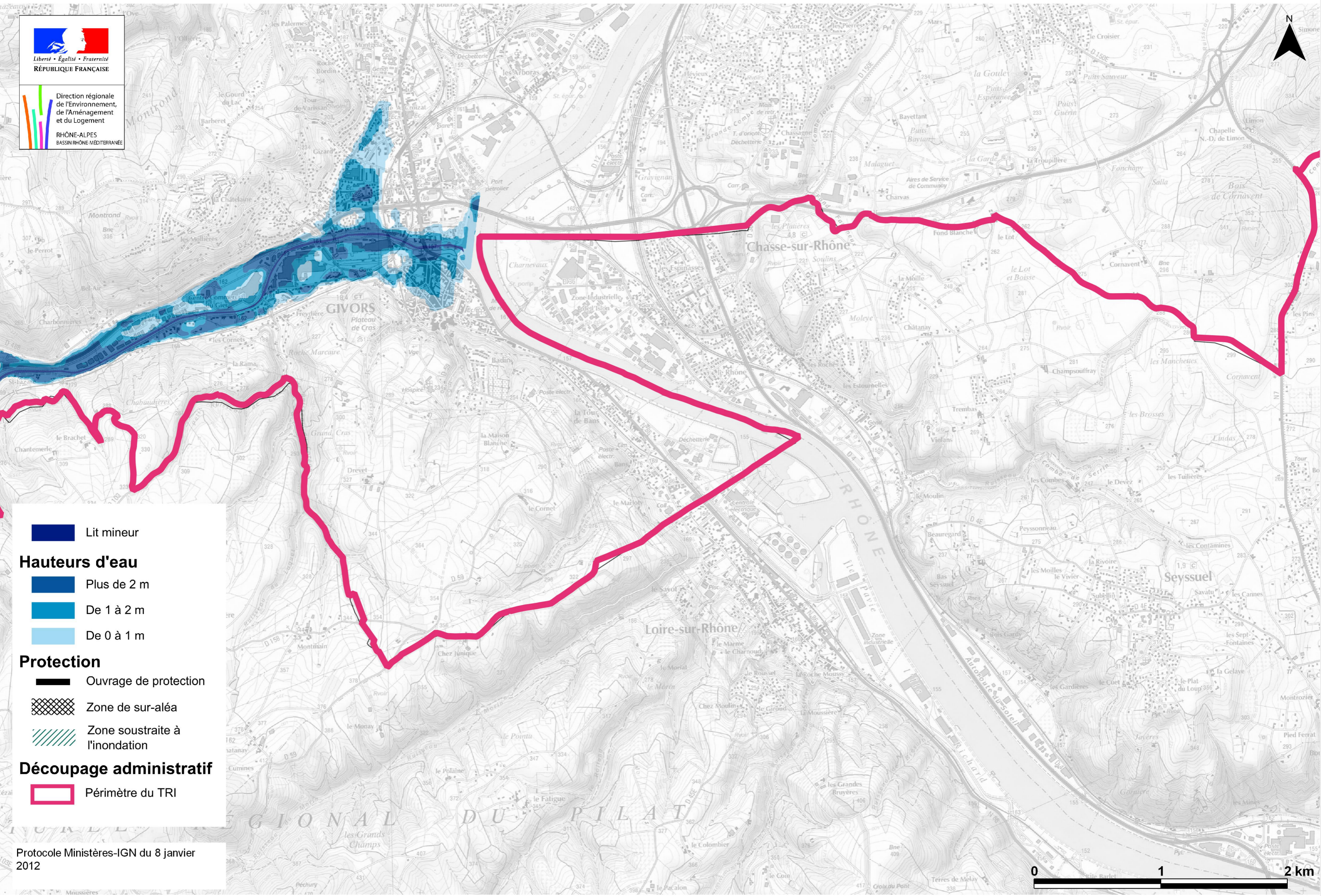
- Protection**
- Ouvrage de protection
- Zone de sur-aléa
- Zone soustraite à l'inondation

- Découpage administratif**
- Périmètre du TRI

Protocole Ministères-IGN du 8 janvier 2012



Débordement de cours d'eau



- Lit mineur
- Hauteurs d'eau**
- Plus de 2 m
- De 1 à 2 m
- De 0 à 1 m

- Protection**
- Ouvrage de protection
- Zone de sur-alaé
- Zone soustraite à l'inondation

- Découpage administratif**
- Périmètre du TRI

**Direction régionale de l'Environnement
de l'Aménagement et du Logement
RHÔNE-ALPES
Délégation de bassin Rhône-Méditerranée**

69453 LYON CEDEX 06

Tél : 33 (01) 04 26 28 60 00

Fax : 33 (01) 04 26 28 67 19

