

# Directive Inondation

Bassin Rhône-Méditerranée

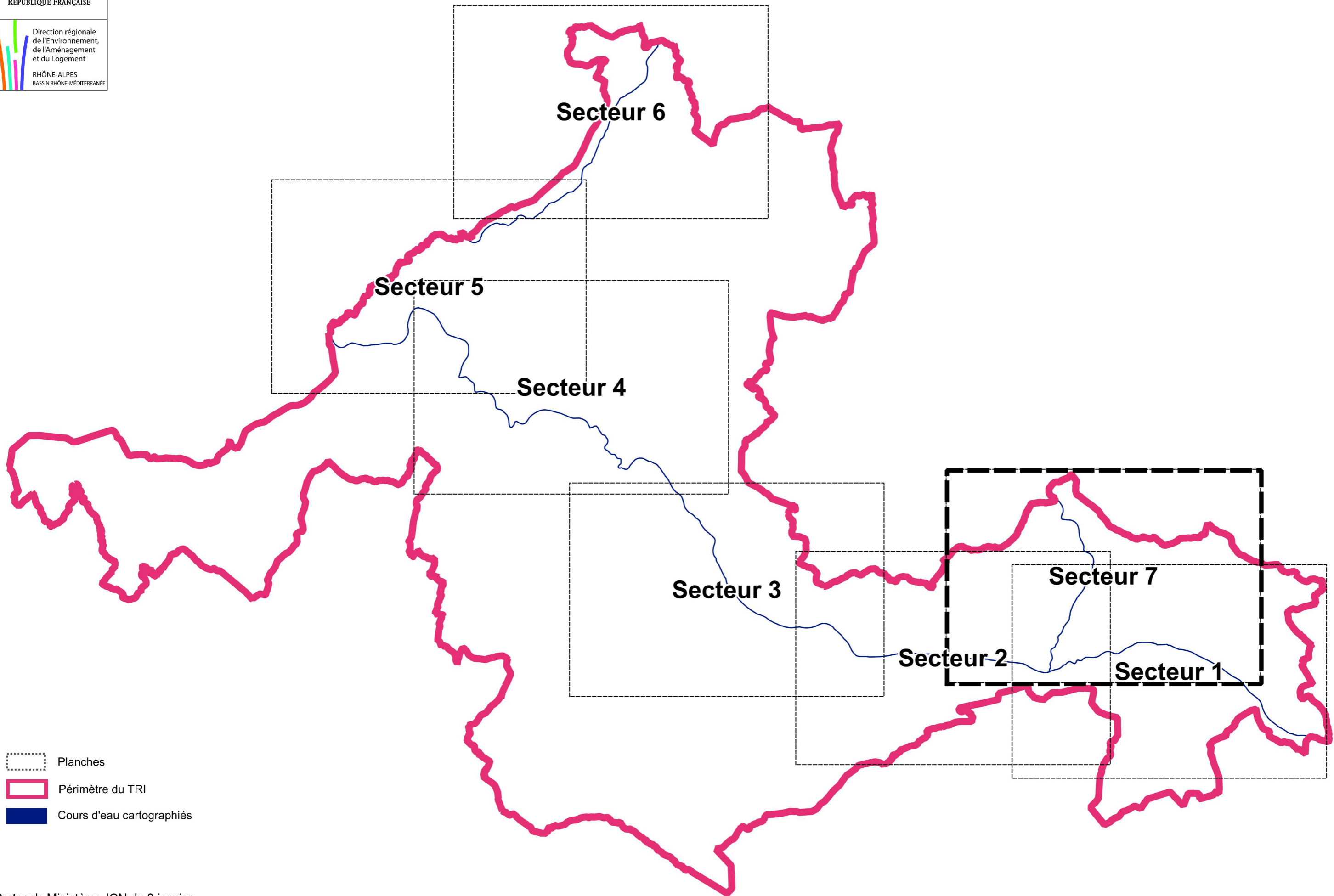
## Territoire à Risque Important d'inondation (TRI) de **ANNEMASSE-CLUSES**




*Débordement des cours d'eau*

Atlas des surfaces inondables  
du **Giffre**

**SCENARIO MOYEN**

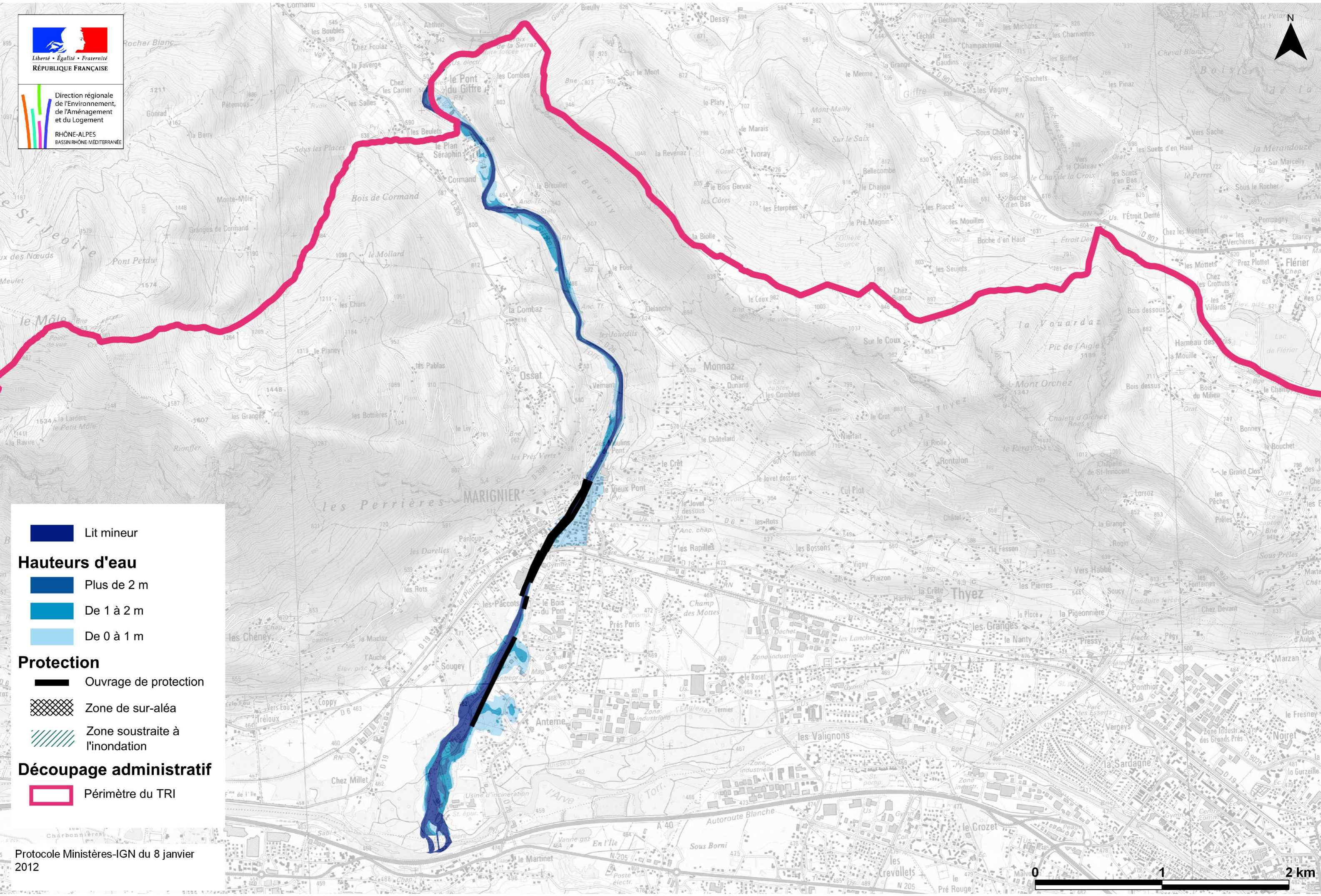
# Atlas du TRI d'Annemasse-Cluses



-  Planches
-  Périmètre du TRI
-  Cours d'eau cartographiés



Débordement de cours d'eau



- Lit mineur
- Hauteurs d'eau**
- Plus de 2 m
- De 1 à 2 m
- De 0 à 1 m
- Protection**
- Ouvrage de protection
- Zone de sur-aléa
- Zone soustraite à l'inondation
- Découpage administratif**
- Périmètre du TRI

Protocole Ministères-IGN du 8 janvier 2012



**Direction régionale de l'Environnement  
de l'Aménagement et du Logement  
RHÔNE-ALPES  
Délégation de bassin Rhône-Méditerranée**

69453 LYON CEDEX 06

Tél : 33 (01) 04 26 28 60 00

Fax : 33 (01) 04 26 28 67 19

