

DREAL Rhône-Alpes

Service Prévention des
Risques

Décembre 2013

Directive Inondation

Bassin Rhône-Méditerranée

Territoire à Risque Important d'inondation (TRI) de ANNEMASSE-CLUSES

Débordement des cours d'eau

Atlas des surfaces inondables
du **Giffre**

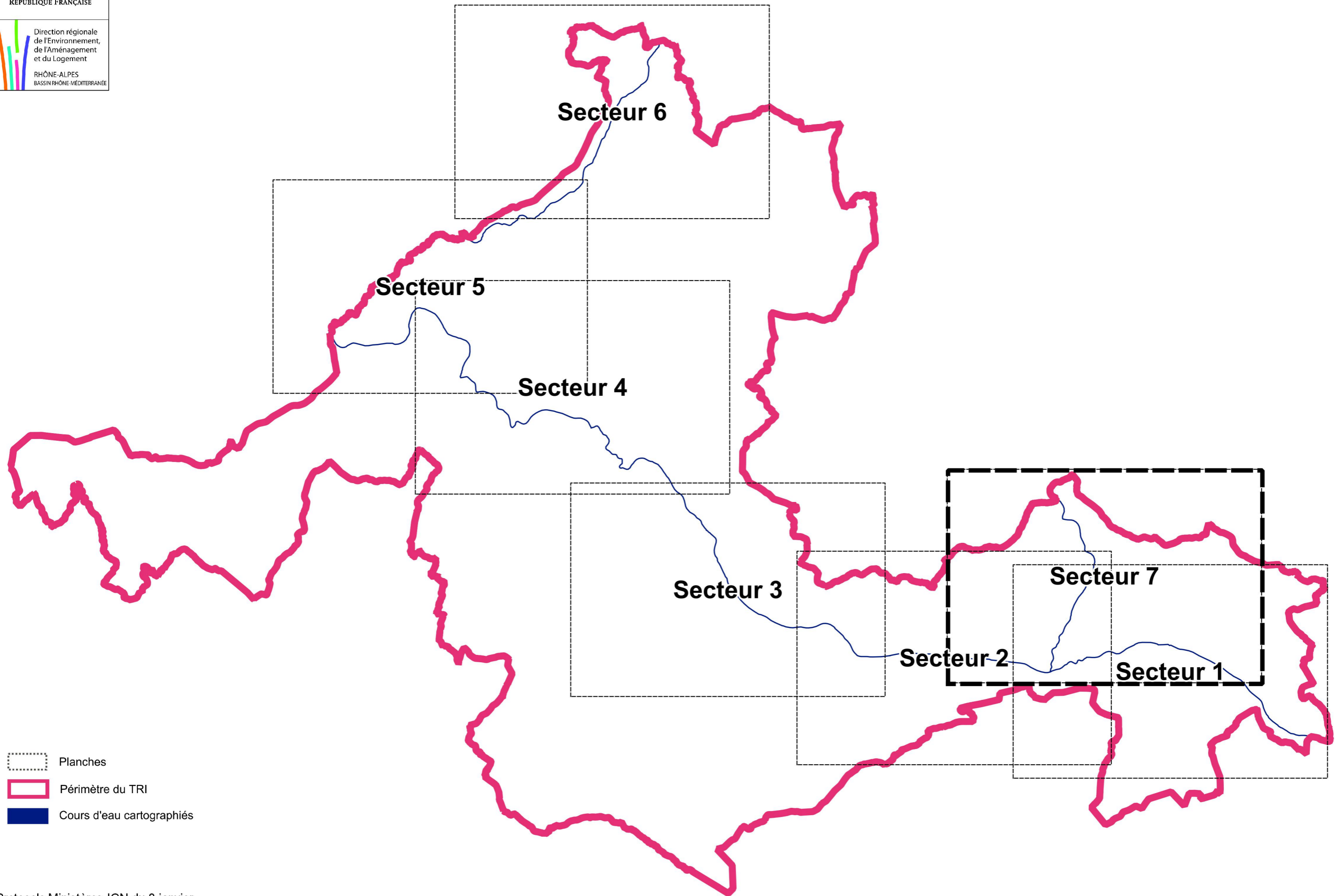
SCENARIO FREQUENT




Ressources, territoires et habitats
Énergie et climat
Prévention des risques
Développement durable
Infrastructures et transports

**Présent
pour
l'avenir**



Atlas du TRI d'Annemasse-Cluses



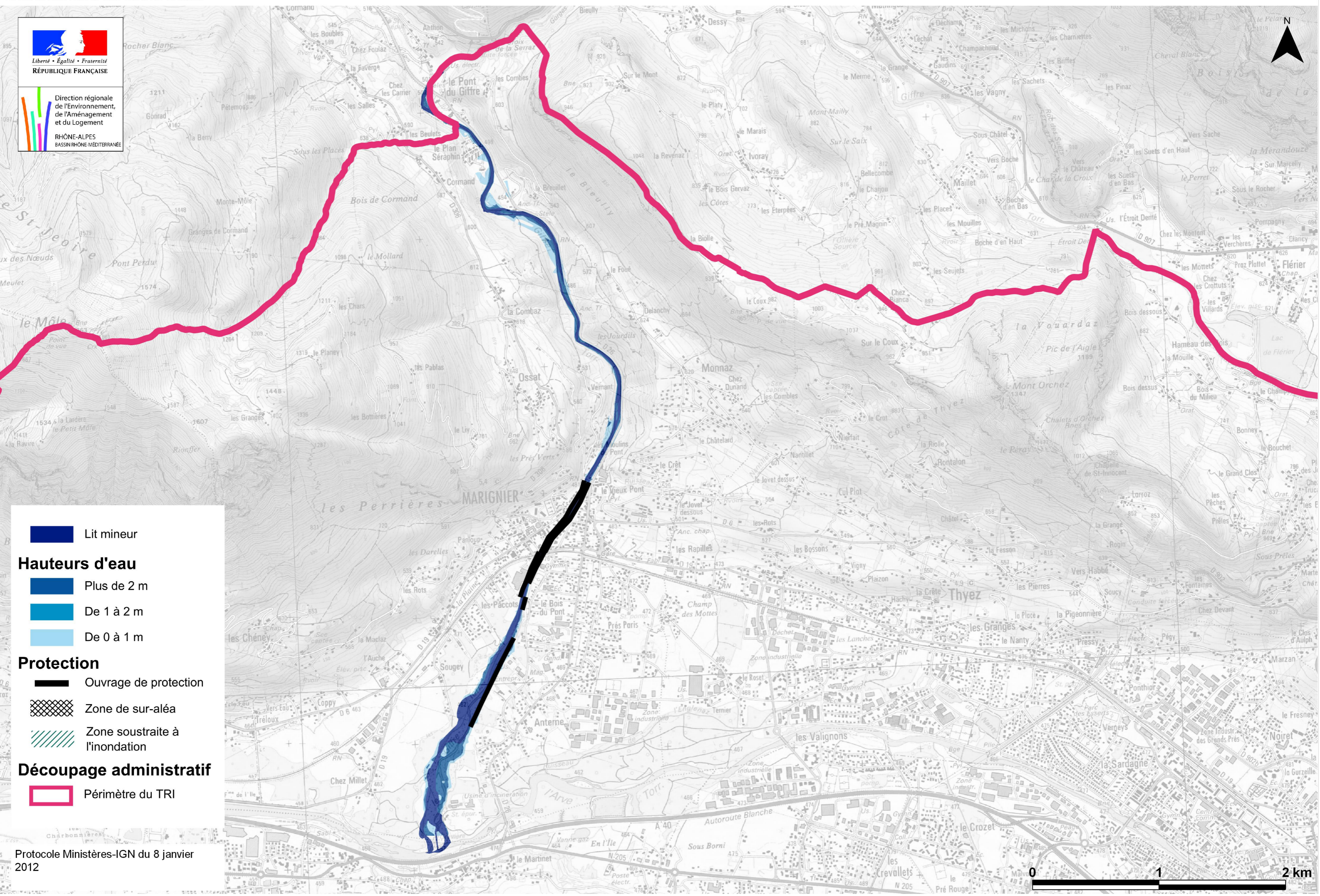
-  Planches
-  Périmètre du TRI
-  Cours d'eau cartographiés

Débordement de cours d'eau

Liberté • Égalité • Fraternité
RÉPUBLIQUE FRANÇAISE

Direction régionale
de l'Environnement,
de l'Aménagement
et du Logement

RHÔNE-ALPES
BASSIN RHÔNE MÉDITERRANÉE



Lit mineur
Lit mineur

Hauteurs d'eau
Plus de 2 m
De 1 à 2 m
De 0 à 1 m

Protection
Ouvrage de protection
Zone de sur-aléa
Zone soustraite à l'inondation

Découpage administratif
Périmètre du TRI

Protocole Ministères-IGN du 8 janvier 2012



**Direction régionale de l'Environnement
de l'Aménagement et du Logement
RHÔNE-ALPES
Délégation de bassin Rhône-Méditerranée**

69453 LYON CEDEX 06

Tél : 33 (01) 04 26 28 60 00

Fax : 33 (01) 04 26 28 67 19

