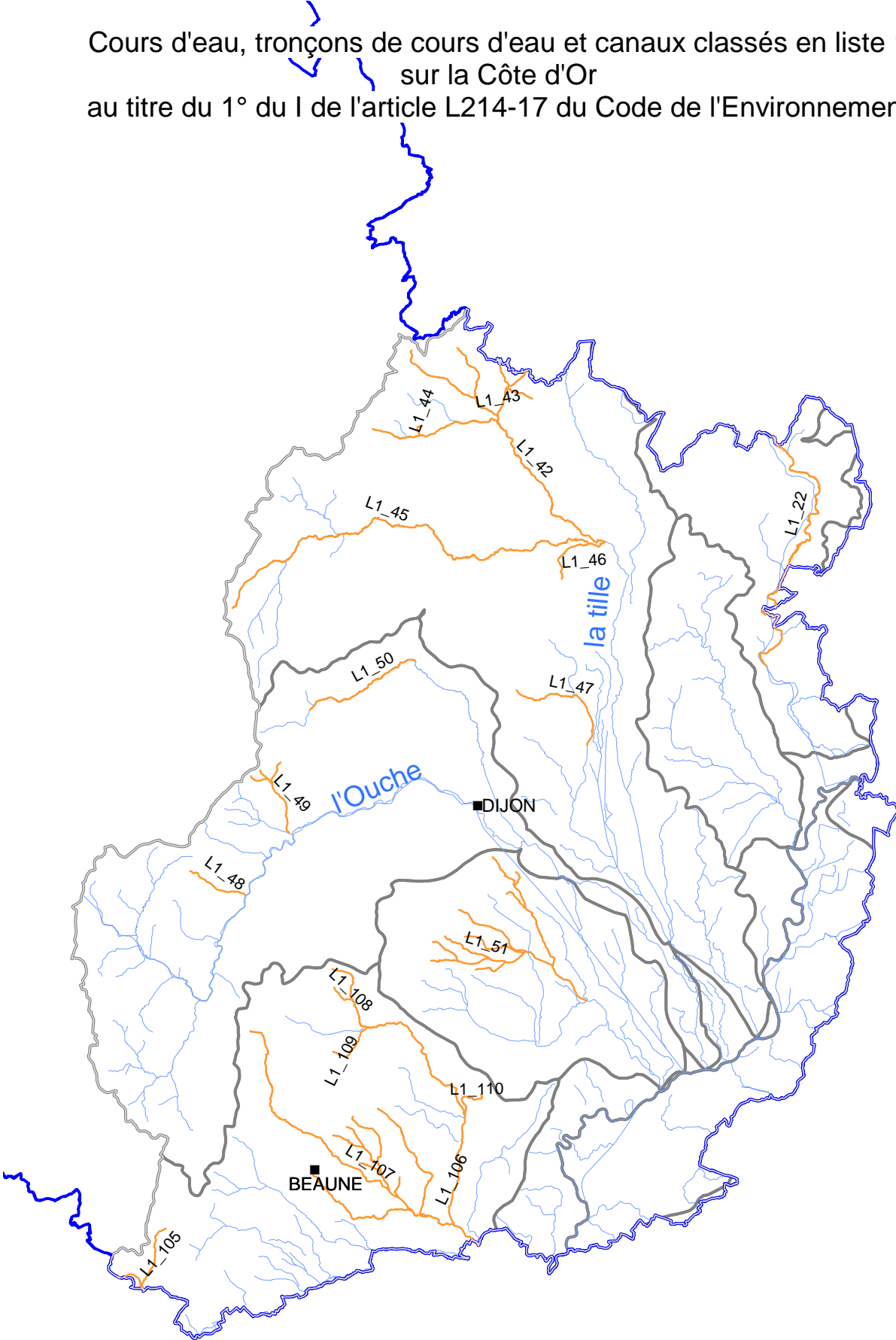





Cours d'eau, tronçons de cours d'eau et canaux classés en liste 1
sur la Côte d'Or
au titre du 1° du I de l'article L214-17 du Code de l'Environnement



-  limite départementale
-  limite du bassin Rhône-Méditerranée
-  Préfecture ou Sous Préfecture

etiq_liste1	Nom_Liste1
L1_105	La Cosanne et ses affluents
L1_106	Le Meuzin
L1_107	La Bouzaise et ses affluents
L1_108	L'Abîme de Bévy
L1_109	Le Ruisseau de Lieu Dieu
L1_110	Le Fossé Carreau
L1_22	La Vingeanne de l'Etivau à Oisilly (coordonnées x=878 610 et y=6 704 920)
L1_42	La Tille de sa source à sa confluence avec le Pont Rion
L1_43	La Tille de Bussièrès et ses affluents
L1_44	La Tille de Barjon
L1_45	L'Ignon
L1_46	Le Pont Rion
L1_47	La Norgès à l'amont d'Orgeux (coordonnées L93 X= 862 888 - Y= 6 697 918)
L1_48	Le Ruisseau de la Gironde
L1_49	La Douix et ses affluents
L1_50	Le Suzon du point de coordonnées L93 X= 838 553 - Y= 6 701 029, 660ml en amont de la confluence avec le Ru Blanc au point X= 847 788 - Y= 6 705 342 au lieu-dit Ste-Foy à Messigny-et-Vantoux
L1_51	La Varaude et ses affluents