



*Liberté • Égalité • Fraternité*

**RÉPUBLIQUE FRANÇAISE**

**PREFET DE LA HAUTE-MARNE**

**Direction départementale des territoires**

**Service Environnement et Forêt**

**Bureau politique de l'eau**

**ARRÊTÉ N° 755 du 27 FEV. 2017**

relatif à la délimitation de la zone de protection de  
l'aire d'alimentation du captage de la source des Nazoires situé et exploité par la commune de Saint-  
Broingt-les-Fosses

**Le Préfet de la Haute-Marne  
Officier de l'Ordre National du Mérite**

Vu la directive 2000/60/CE du Parlement et du Conseil du 23 octobre 2000 établissant un cadre pour une politique communautaire dans le domaine de l'eau ;

Vu la directive 2006/118/CE du Parlement européen et du Conseil du 12 décembre 2006 sur la protection des eaux souterraines contre la pollution et la détérioration ;

Vu le code de l'environnement, et notamment ses articles L. 211-3 et R. 211-110 ;

Vu le code rural et notamment ses articles R.114-1 à R.114-10 ;

Vu la loi n°2009-967 du 3 août 2009 de programmation relative à la mise en œuvre du Grenelle de l'environnement et notamment son article 27 ;

Vu la loi 2012-1460 du 27 décembre 2012 relative à la mise en œuvre du principe de participation du public défini à l'article 7 de la Charte de l'environnement

Vu l'arrêté du 3 décembre 2015 portant approbation du schéma directeur d'aménagement et de gestion des eaux (SDAGE) du bassin Rhône-Méditerranée-Corse et arrêtant le programme pluriannuel de mesures;

Vu le plan d'action opérationnel territorialisé (PAOT) déclinant le programme de mesures associé au SDAGE, validé par le Préfet le 9 mars 2016;

Vu les conclusions de l'étude réalisée en 2014 par le bureau d'études Sciences Environnement relatives à la délimitation de l'aire d'alimentation et la vulnérabilité du captage de la Source des Nazoires ;

Vu la validation par le comité de pilotage de l'étude lors de sa séance en date du 22 janvier 2015 de la zone de protection de l'aire d'alimentation du captage de la source du bois Bagneux

Vu la délibération de la commune de Saint-Broingt-Les-Fosses du 25/11/2016 validant l'aire d'alimentation du captage et la zone de protection contre les pollutions diffuses d'origine agricole

Vu l'avis de la chambre d'agriculture de Haute-Marne en date du 12/12/2016

Vu l'avis du conseil départemental de l'environnement et des risques sanitaires et technologiques en date du 31 janvier 2017

Considérant que le captage de la source des Nazoires situé et exploité par la commune de Saint-Broingt-les-Fosses figure dans la liste nationale des 1000 captages prioritaires parmi les plus menacés par les pollutions diffuses,

Considérant l'importance que peut représenter le captage sus-mentionné pour l'alimentation en eau potable de la commune de Saint-Broingt-les-Fosses.

Sur proposition du Directeur départemental des territoires de la Haute-Marne,

### ARRÊTE :

**Article 1** : Une zone de protection de l'aire d'alimentation du captage de la source des Nazoires (code BSS : 04077X00004/SAEP ) situé et exploité par la commune de Saint-Broingt-les-Fosses est délimitée, conformément au périmètre figurant au document graphique annexé au présent arrêté. Sa superficie est de 63,65 ha.

Les communes concernées par la zone de protection sont Baissey, Leuchey, Saint-Broingt-les-Fosses.

Les coordonnées topographiques en Lambert 93 du captage de la source du bois Bagneux sont :

X: 818 630 m

Y: 2 306 820 m

Z: 450 m

**Article 2** : Une zone de protection contre les pollutions diffuses d'origine agricole a été définie, conformément au périmètre fixé sur la carte annexée au présent arrêté.

Sur la zone de protection ainsi délimitée, un programme d'actions doit être défini en vue d'améliorer la qualité des eaux du captage vis-à-vis des pollutions diffuses.

**Article 3** : Le présent arrêté est susceptible de recours devant le tribunal administratif territorialement compétent dans un délai de un an à compter de sa publication au recueil des actes administratifs.

**Article 4** : La secrétaire générale de la préfecture de la Haute-Marne, le directeur départemental des territoires de la Haute-Marne, le maire de Saint-Broingt-Les-Fosses, sont chargés, chacun en ce qui le concerne, de l'exécution du présent arrêté qui sera publié au recueil des actes administratifs de la préfecture de la Haute-Marne.

Une copie de cet arrêté sera transmise pour information aux organismes et collectivités suivantes :

- Agence régionale de santé Grand Est
- DREAL Grand Est
- Agence de l'eau Rhône-Méditerranée et Corse,
- Chambre d'agriculture de la Haute-Marne
- Communauté de Communes Auberive Vingeanne Montsaigeonnais (CCAVM)
- Commune de Saint-Broingt-les-Fosses
- Commune de Leuchey
- Commune de Baissey

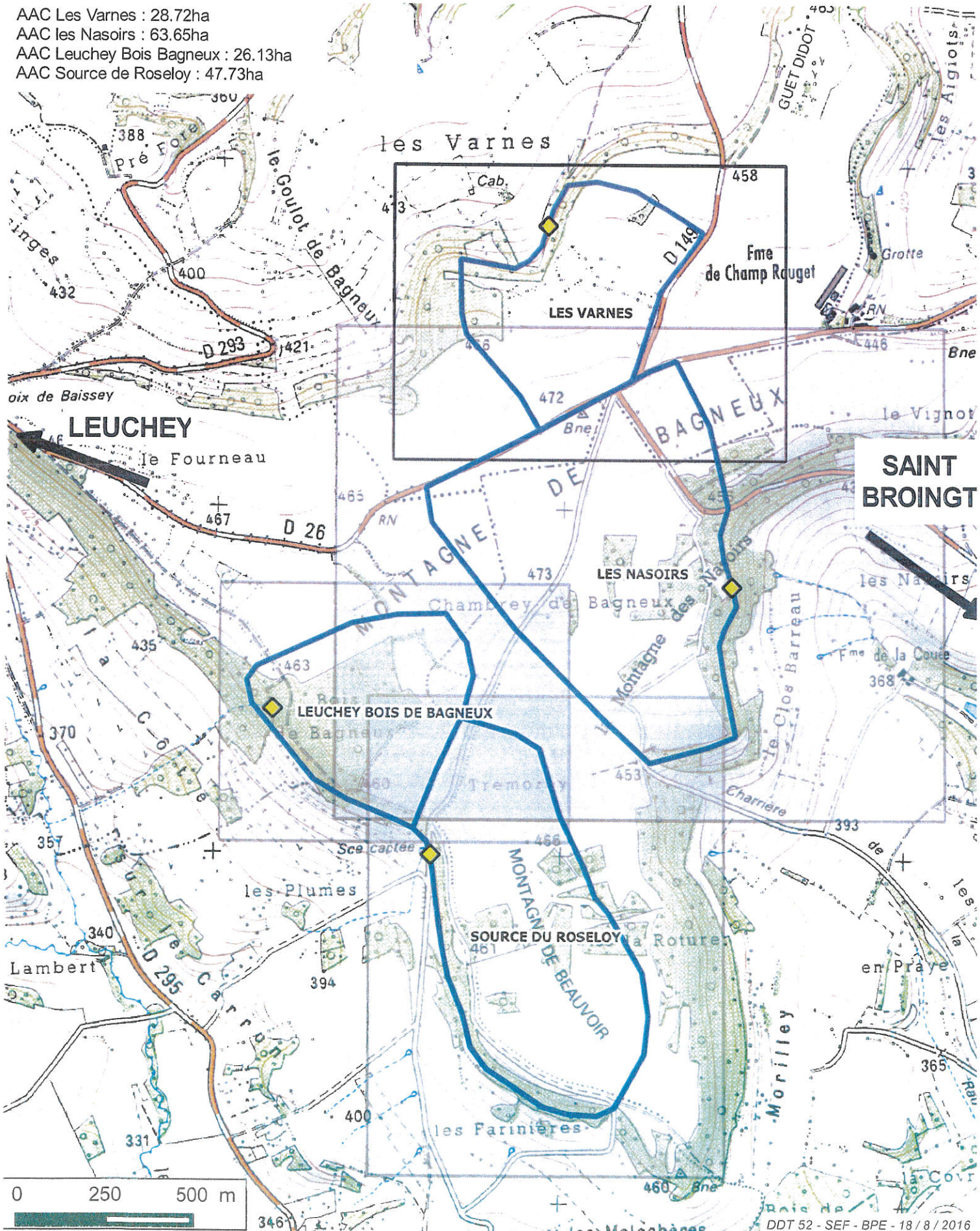
Chaumont, le 27 FEV. 2017  
Pour le Préfet et par délégation,  
la Secrétaire Générale de la Préfecture.  
*R. Baconnais-Rosez*  
Audrey BACONNAIS-ROSEZ



## Annexe 1 :

# Vue générale des zones de protection des aires d'alimentation des captages prioritaires de la montagne de bois bagueux

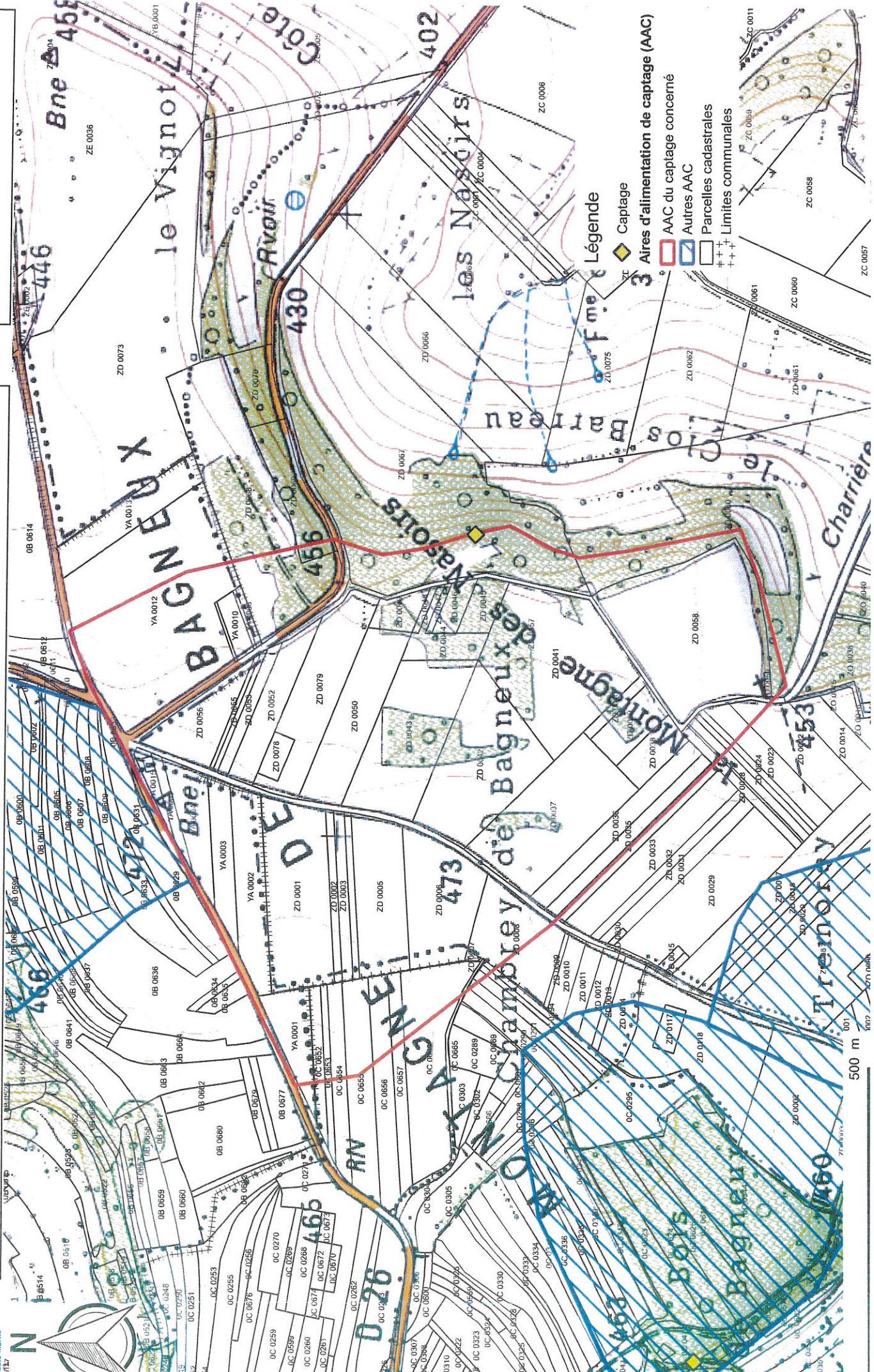
AAC Les Varnes : 28.72ha  
AAC les Nasoires : 63.65ha  
AAC Leuchey Bois Bagueux : 26.13ha  
AAC Source de Roseloy : 47.73ha





**ANNEXE 2 :**  
**Zone de protection de l'aire d'alimentation du captage prioritaire**  
**" LES NASOIRS "**  
**Fond IGN 1 / 25 000ème**

**BSS 04077X0019/SAEP**  
**AAC d'une surface de 63.65 ha**







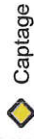
**ANNEXE 3 :**  
**Zone de protection de l'aire d'alimentation du captage prioritaire**  
**" LES NASOIRS "**  
**Vue aérienne de 2013**

BSS 04077X0019/SAEP

AAC d'une surface de 63.65 ha



**Légende**



Captage

Aires d'alimentation de captage (AAC)



AAC du captage concerné



Autres AAC



Parcelles cadastrales



Limites communales

500 m







Liberté • Égalité • Fraternité  
RÉPUBLIQUE FRANÇAISE

**ANNEXE 4 :**

**Parcelles cadastrales concernées tout ou  
partie par la zone de protection de l'aire  
d'alimentation du captage prioritaire  
« LES NASOIRS »**

**BSS 04077X0004**

**AAC d'une surface de 63,65 ha**

**FEUILLE 1 / 4**

| COMMUNE | SECTION | NUMERO | FEUILLE | SURFACE<br>TOTALE EN<br>M2 | SURFACE<br>CONCERNEE<br>PAR L'AAC EN<br>M2 | OBSERVATION                                                  |
|---------|---------|--------|---------|----------------------------|--------------------------------------------|--------------------------------------------------------------|
| Baissey | 0B      | 0631   | 5       | 8600                       | 24                                         | * restant sur AAC LES<br>VARNES et hors AAC                  |
| Baissey | 0B      | 0632   | 5       | 19                         | 3                                          | * restant sur AAC LES<br>VARNES                              |
| Baissey | YA      | 0001   | 1       | 9100                       | 8254                                       |                                                              |
| Baissey | YA      | 0002   | 1       | 15173                      | 15173                                      |                                                              |
| Baissey | YA      | 0003   | 1       | 8622                       | 8622                                       |                                                              |
| Baissey | YA      | 0004   | 1       | 9423                       | 9423                                       |                                                              |
| Baissey | YA      | 0005   | 1       | 2581                       | 2581                                       |                                                              |
| Baissey | YA      | 0006   | 1       | 5                          | 5                                          |                                                              |
| Baissey | YA      | 0008   | 1       | 998                        | 998                                        |                                                              |
| Baissey | YA      | 0009   | 1       | 540                        | 540                                        |                                                              |
| Baissey | YA      | 0010   | 1       | 3083                       | 3083                                       |                                                              |
| Baissey | YA      | 0011   | 1       | 477                        | 477                                        |                                                              |
| Baissey | YA      | 0012   | 1       | 70976                      | 43130                                      |                                                              |
| Baissey | YA      | 0014   | 1       | 351                        | 351                                        |                                                              |
| Baissey | YA      | 0015   | 1       | 1901                       | 1901                                       |                                                              |
| Leuchey | 0C      | 0290   | 1       | 5577                       | 17                                         | * restant sur AAC<br>Leuchey bois de<br>baigneux et hors AAC |
| Leuchey | 0C      | 0291   | 1       | 4766                       | 125                                        | * restant sur AAC<br>Leuchey bois de<br>baigneux et hors AAC |
| Leuchey | 0C      | 0292   | 1       | 4737                       | 235                                        | * restant sur AAC<br>Leuchey bois de<br>baigneux et hors AAC |
| Leuchey | 0C      | 0293   | 1       | 2329                       | 169                                        | * restant sur AAC<br>Leuchey bois de<br>baigneux et hors AAC |
| Leuchey | 0C      | 0294   | 1       | 2546                       | 169                                        | * restant sur AAC<br>Leuchey bois de<br>baigneux et hors AAC |
| Leuchey | 0C      | 0652   | 1       | 4303                       | 2734                                       |                                                              |
| Leuchey | 0C      | 0653   | 1       | 3034                       | 1646                                       |                                                              |
| Leuchey | 0C      | 0654   | 1       | 7595                       | 3730                                       |                                                              |
| Leuchey | 0C      | 0655   | 1       | 14998                      | 6374                                       |                                                              |
| Leuchey | 0C      | 0656   | 1       | 12173                      | 4150                                       |                                                              |



Liberté • Égalité • Fraternité  
RÉPUBLIQUE FRANÇAISE

**ANNEXE 4 :**

**Parcelles cadastrales concernées tout ou  
partie par la zone de protection de l'aire  
d'alimentation du captage prioritaire  
« LES NASOIRS »**

**BSS 04077X0004**

**AAC d'une surface de 63,65 ha**

**FEUILLE 2 / 4**

| COMMUNE                      | SECTION | NUMERO | FEUILLE | SURFACE<br>TOTALE EN<br>M2 | SURFACE<br>CONCERNEE<br>PAR L'AAC EN<br>M2 | OBSERVATION |
|------------------------------|---------|--------|---------|----------------------------|--------------------------------------------|-------------|
| Leuchey                      | 0C      | 0657   | 1       | 7317                       | 2431                                       |             |
| Leuchey                      | 0C      | 0658   | 1       | 24896                      | 8698                                       |             |
| Leuchey                      | 0C      | 0665   | 1       | 1731                       | 321                                        |             |
| Saint-Broingt-<br>les-Fosses | ZD      | 0001   | 1       | 30298                      | 30298                                      |             |
| Saint-Broingt-<br>les-Fosses | ZD      | 0002   | 1       | 3558                       | 3558                                       |             |
| Saint-Broingt-<br>les-Fosses | ZD      | 0003   | 1       | 4680                       | 4680                                       |             |
| Saint-Broingt-<br>les-Fosses | ZD      | 0004   | 1       | 2909                       | 2909                                       |             |
| Saint-Broingt-<br>les-Fosses | ZD      | 0005   | 1       | 20513                      | 20513                                      |             |
| Saint-Broingt-<br>les-Fosses | ZD      | 0006   | 1       | 22276                      | 22276                                      |             |
| Saint-Broingt-<br>les-Fosses | ZD      | 0007   | 1       | 264                        | 264                                        |             |
| Saint-Broingt-<br>les-Fosses | ZD      | 0008   | 1       | 17861                      | 10856                                      |             |
| Saint-Broingt-<br>les-Fosses | ZD      | 0022   | 1       | 15136                      | 1446                                       |             |
| Saint-Broingt-<br>les-Fosses | ZD      | 0023   | 1       | 9309                       | 2259                                       |             |
| Saint-Broingt-<br>les-Fosses | ZD      | 0024   | 1       | 2674                       | 749                                        |             |
| Saint-Broingt-<br>les-Fosses | ZD      | 0025   | 1       | 2547                       | 696                                        |             |
| Saint-Broingt-<br>les-Fosses | ZD      | 0026   | 1       | 3785                       | 1055                                       |             |
| Saint-Broingt-<br>les-Fosses | ZD      | 0027   | 1       | 1100                       | 293                                        |             |
| Saint-Broingt-<br>les-Fosses | ZD      | 0028   | 1       | 3884                       | 1087                                       |             |
| Saint-Broingt-<br>les-Fosses | ZD      | 0034   | 1       | 5412                       | 1399                                       |             |
| Saint-Broingt-<br>les-Fosses | ZD      | 0035   | 1       | 7502                       | 7502                                       |             |
| Saint-Broingt-<br>les-Fosses | ZD      | 0036   | 1       | 11231                      | 11231                                      |             |



Liberté • Égalité • Fraternité  
RÉPUBLIQUE FRANÇAISE

**ANNEXE 4 :**

**Parcelles cadastrales concernées tout ou  
partie par la zone de protection de l'aire  
d'alimentation du captage prioritaire  
« LES NASOIRS »**

**BSS 04077X0004**

**AAC d'une surface de 63,65 ha**

**FEUILLE 3 / 4**

| COMMUNE                  | SECTION | NUMERO | FEUILLE | SURFACE<br>TOTALE EN<br>M2 | SURFACE<br>CONCERNEE<br>PAR L'AAC EN<br>M2 | OBSERVATION |
|--------------------------|---------|--------|---------|----------------------------|--------------------------------------------|-------------|
| Saint-Broingt-les-Fosses | ZD      | 0037   | 1       | 33735                      | 33735                                      |             |
| Saint-Broingt-les-Fosses | ZD      | 0038   | 1       | 6078                       | 6078                                       |             |
| Saint-Broingt-les-Fosses | ZD      | 0039   | 1       | 7383                       | 7383                                       |             |
| Saint-Broingt-les-Fosses | ZD      | 0040   | 1       | 2161                       | 2161                                       |             |
| Saint-Broingt-les-Fosses | ZD      | 0041   | 1       | 43950                      | 43950                                      |             |
| Saint-Broingt-les-Fosses | ZD      | 0042   | 1       | 33643                      | 33643                                      |             |
| Saint-Broingt-les-Fosses | ZD      | 0043   | 1       | 30776                      | 30776                                      |             |
| Saint-Broingt-les-Fosses | ZD      | 0044   | 1       | 6289                       | 6289                                       |             |
| Saint-Broingt-les-Fosses | ZD      | 0045   | 1       | 4614                       | 4614                                       |             |
| Saint-Broingt-les-Fosses | ZD      | 0046   | 1       | 3337                       | 3337                                       |             |
| Saint-Broingt-les-Fosses | ZD      | 0047   | 1       | 850                        | 850                                        |             |
| Saint-Broingt-les-Fosses | ZD      | 0048   | 1       | 818                        | 818                                        |             |
| Saint-Broingt-les-Fosses | ZD      | 0049   | 1       | 4266                       | 4266                                       |             |
| Saint-Broingt-les-Fosses | ZD      | 0050   | 1       | 20828                      | 20828                                      |             |
| Saint-Broingt-les-Fosses | ZD      | 0052   | 1       | 11305                      | 11305                                      |             |
| Saint-Broingt-les-Fosses | ZD      | 0053   | 1       | 3997                       | 3997                                       |             |
| Saint-Broingt-les-Fosses | ZD      | 0054   | 1       | 1628                       | 1628                                       |             |
| Saint-Broingt-les-Fosses | ZD      | 0055   | 1       | 1314                       | 1314                                       |             |
| Saint-Broingt-les-Fosses | ZD      | 0056   | 1       | 12009                      | 12009                                      |             |
| Saint-Broingt-les-Fosses | ZD      | 0057   | 1       | 6642                       | 6454                                       |             |



Liberté • Égalité • Fraternité  
RÉPUBLIQUE FRANÇAISE

**ANNEXE 4 :**

**Parcelles cadastrales concernées tout ou  
partie par la zone de protection de l'aire  
d'alimentation du captage prioritaire  
« LES NASOIRS »**

**BSS 04077X0004**

**AAC d'une surface de 63,65 ha**

**FEUILLE 4 / 4**

| COMMUNE                      | SECTION | NUMERO | FEUILLE | SURFACE<br>TOTALE EN<br>M2 | SURFACE<br>CONCERNEE<br>PAR L'AAC EN<br>M2 | OBSERVATION |
|------------------------------|---------|--------|---------|----------------------------|--------------------------------------------|-------------|
| Saint-Broingt-<br>les-Fosses | ZD      | 0058   | 1       | 52652                      | 52652                                      |             |
| Saint-Broingt-<br>les-Fosses | ZD      | 0059   | 1       | 413                        | 413                                        |             |
| Saint-Broingt-<br>les-Fosses | ZD      | 0060   | 1       | 133038                     | 12643                                      |             |
| Saint-Broingt-<br>les-Fosses | ZD      | 0067   | 1       | 124323                     | 25167                                      |             |
| Saint-Broingt-<br>les-Fosses | ZD      | 0068   | 1       | 49592                      | 16036                                      |             |
| Saint-Broingt-<br>les-Fosses | ZD      | 0069   | 1       | 11789                      | 1402                                       |             |
| Saint-Broingt-<br>les-Fosses | ZD      | 0078   | 1       | 2508                       | 2508                                       |             |
| Saint-Broingt-<br>les-Fosses | ZD      | 0079   | 1       | 23015                      | 23015                                      |             |