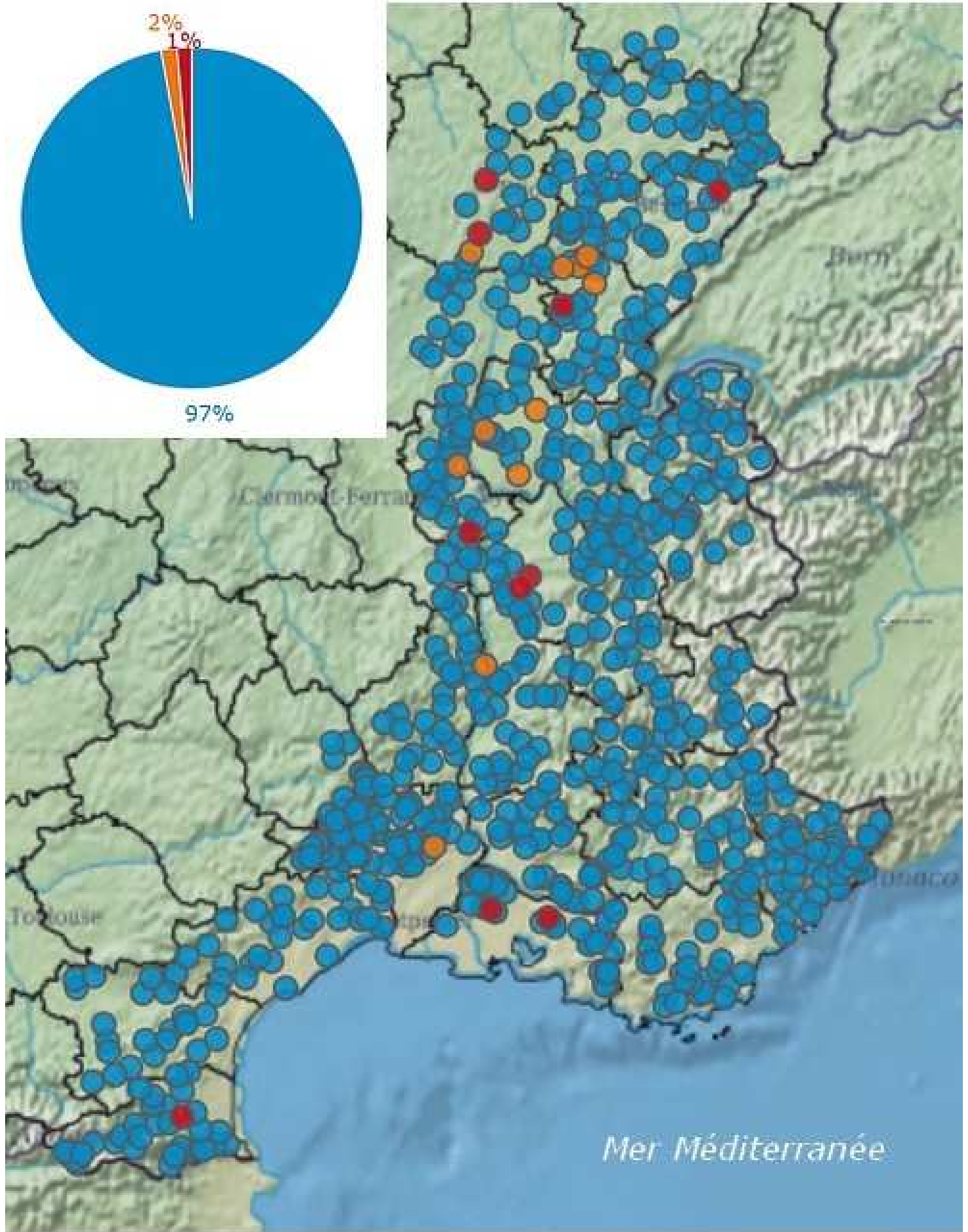
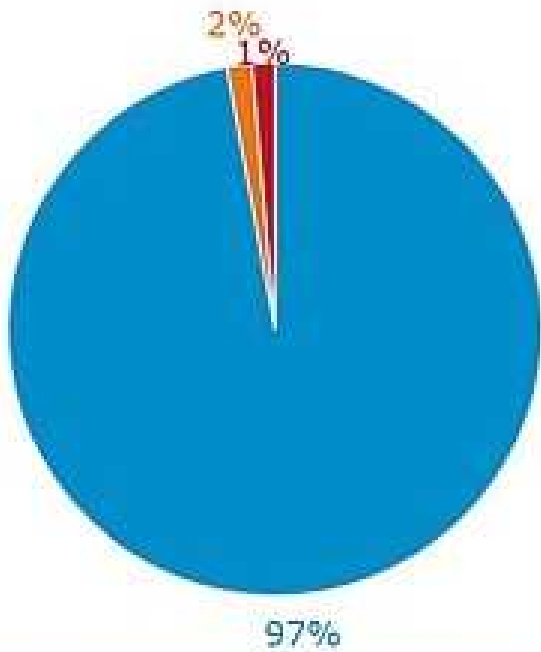


# BASSIN RHÔNE MEDITERRANEE


## Réseau ONDE - Campagne usuelle de juin 2018



● Écoulement visible ● Écoulement non visible ● Assec ● Observation impossible ○ Absence de données

BASSIN RHONE-MEDITERRANEE - INDICE ONDE - Suivi départemental – campagnes 2018

N° Département	Département	Type de campagne usuelle/crise	Campagne mai 2018	Campagne juin 2018	Campagne juillet 2018	Campagne août 2018
01	01 - Ain	usuelle	10	9,5		
04	04 - Alpes Haute Provence	usuelle		10		
05	05 - Hautes Alpes	usuelle		10		
06	06 - Alpes maritime	usuelle		10		
07	07 - Ardèche	usuelle	10	9,8		
11	11 - Aude	usuelle	10	10		
13	13 - Bouches du Rhône	usuelle		9,7		
21	21 - Côte d'Or	usuelle	10	9,1		
25	25 - Doubs	usuelle	10	9,8		
26	26 - Drôme	usuelle	10	10		
30	30 - Gard	usuelle	10	9,9		
34	34 - Hérault	usuelle	10	10		
38	38 - Isère	usuelle	9,7	9,4		
39	39 - Jura	usuelle	10	9,4		
42	42 - Loire	usuelle	ND	9,7		
66	66 - PO	usuelle	9,7	9,7		
69	69 - Rhône	usuelle	10	9,5		
70	70 - Haute-Saône	usuelle	10	ND		
71	71 - Saône et Loire	usuelle	10	10		
73	73 - Savoie	usuelle	10	10		
74	74 - Haute Savoie	usuelle	10	10		
83	83 - Var	usuelle		10		
84	84 - Vaucluse	usuelle		10		
90	90 - T.Belfort	usuelle	10	10		



**Bassin Rhône-Méditerranée - Suivi des indices départementaux ONDE - Etiage 2018 - (Producteur de données : AFB)**

Région	Département	N°	Date campagne	Nb de stations observées	Type de campagne usuelle/crise	Indice ONDE	Noms des cours d'eau en "écoulement non visible"	Noms des cours d'eau "en assec"
Bassins Saône-Doubs	21 - Côte d'Or	1	25/05/2018	17	usuelle	10		
		2	27/06/2018	17	usuelle	9,1	Le Rhoin en amont du Château de Savigny	Le Suzon en amont de St Foy Le Meuzin au pont de la D109b à Messanges
		3			usuelle			
		4			usuelle			
		5			usuelle			
	25 - Doubs	1	25/05/2018	30	usuelle	10		
		2	25/06/2018	28	usuelle	9,8		Barbeche à Solemont
		3			usuelle			
		4			usuelle			
		5			usuelle			
	39 - Jura	1	24/05/2018	42	usuelle	10		
		2	25 et 27/06/2018	42	usuelle	9,4	Pont D7 à GERMIGNEY Rivière la Veuge à Villers-Robert ruisseau de la verine à Vaudrey L'echeneau à Pupillin	Ruisseau la Rondaine à Vincent
		3			usuelle			
		4			usuelle			
		5			usuelle			
	70 - Haute-Saône	1	29/05/2018	30	usuelle	10		
		2	/	/	usuelle	—		
		3			usuelle			
		4			usuelle			
		5			usuelle			
	71 - Saône et Loire	1	25/05/2018	19	usuelle	10		
		2	27/06/2018	19	usuelle	10		
		3			usuelle			
		4			usuelle			
		5			usuelle			
90 - T.Belfort	1	29/05/2018	11	usuelle	10			
	2	21/06/2018	11	usuelle	10			
	3			usuelle				
	4			usuelle				
	5			usuelle				
Bassins Rhône amont	01 - Ain	1	23/05/2018	32	usuelle	10		
		2	25/06/2018	32	usuelle	9,53	Durlande, Bief de la Glenne, Cotey	
		3						
		4						
		5						
	07 - Ardèche	1	25/05/2018	30	usuelle	10		
		2	27/06/2018	30	usuelle	9,83	Mialan	
		3						
		4						
		5						
	26 - Drôme	1	24/05/2018	31	usuelle	10		
		2	25/06/2018	31	usuelle	10		
		3						
4								

Région	Département	N°	Date campagne	Nb de stations observées	Type de campagne usuelle/crise	Indice ONDE	Noms des cours d'eau en "écoulement non visible"	Noms des cours d'eau "en assec"
		5						
	38 - Isère	1	23/05/2018	30	usuelle	9,69		Oron
		2	25/06/2018	30	usuelle	9,38		Eydoche , Oron
		3						
		4						
		5						
	42 - Loire	1	27/05/2018	30	usuelle	ND		
		2	25/06/2018	30	usuelle	9,67		Argent
		3						
		4						
		5						
	69 - Rhône	1	23/05/2018	30	usuelle	10		
		2	27/06/2018	30	usuelle	9,53	Galoche	Garon
		3						
		4						
		5						
	73 - Savoie	1	25/05/2018	30	usuelle	10		
		2	25/06/2018	30	usuelle	10		
		3						
		4						
		5						
	74 - Haute Savoie	1	25/05/2018	28	usuelle	10		
		2	27/06/2018	28	usuelle	10		
		3						
		4						
		5						

Bassins Rhône aval	04 - Alpes Haute Provence	1	24 et 27/05/2018	31	usuelle	10			
		2	25 à 27/06/2018	31	usuelle	10			
		3			usuelle				
		4			usuelle				
		5			usuelle				
	05 - Hautes Alpes	1				usuelle	Absence de donnée		
		2	26/06/2018	30	usuelle	10			
		3			usuelle				
		4			usuelle				
		5			usuelle				
	13 - Bouches du Rhône	1	22 au 25/05/2018	28	usuelle	10	Le Gaudre d'Aureille à Mouriès	Le Gaudre de Malaga à Mouriès	
		2	25 à 27/06/2018	30	usuelle	9,7		Le Ruisseau de Concernade en aval de Lambesc Le Gaudre de Malaga à Mouriès	
		3			usuelle				
		4			usuelle				
		5			usuelle				
	30 - Gard	1	23/05/2018	79	usuelle	10			
		2	26/06/2018	79	usuelle	9,94	Le Merlançon à Saint-Hippolyte-de-Montaigu		
		3			usuelle				
		4			usuelle				
		5			usuelle				

Région	Département	N°	Date campagne	Nb de stations observées	Type de campagne usuelle/crise	Indice ONDE	Noms des cours d'eau en "écoulement non visible"	Noms des cours d'eau "en assec"
	84 - Vaucluse	1	25/05/2018	30	usuelle	10		
		2	25/06/2018	30	usuelle	10		
		3			usuelle			
		4			usuelle			
		5			usuelle			
Côtiers méditerranéens	06 - Alpes maritime	1	24 et 25/05/2018	40	usuelle	10		
		2	26/06/2018	40	usuelle	10		
		3			usuelle			
		4			usuelle			
		5			usuelle			
	13 - Bouches du Rhône	1	22 au 25/05/2018	28	usuelle	10	Le Gaudre d'Aureille à Mouriès	Le Gaudre de Malaga à Mouriès
		2	25 à 27/06/2018	30	usuelle	9,7		Le Ruisseau de Concernade en aval de Lambesc Le Gaudre de Malaga à Mouriès
		3			usuelle			
		4			usuelle			
		5			usuelle			
	83 - Var	1	25/05/2018	30	usuelle	10		
		2	25/06/2018	30	usuelle	10		
		3			usuelle			
		4			usuelle			
		5			usuelle			
Côtiers méditerranéens ouest	11 - Aude	1	25/05/2018	30	usuelle	10		
		2	25/06/2018	30	usuelle	10		
		3			usuelle			
		4			usuelle			
		5			usuelle			
	30 - Gard	1	23/05/2018	79	usuelle	10		
		2	26/06/2018	79	usuelle	9,94	Le Merlançon à Saint-Hippolyte-de-Montaigu	
		3			usuelle			
		4			usuelle			
		5			usuelle			
	34 - Hérault	1	28/05/2018	30	usuelle	10		
		2	25/06/2018	30	usuelle	10		
		3			usuelle			
		4			usuelle			
		5			usuelle			
	66 - PO	1	25/05/2018	33	usuelle	9,7		Le St Julia à Corbere Las Cabanes
		2	25/06/2018	33	usuelle	9,7		Le St Julia à Corbere las Cabanes
		3			usuelle			
		4			usuelle			
		5			usuelle			