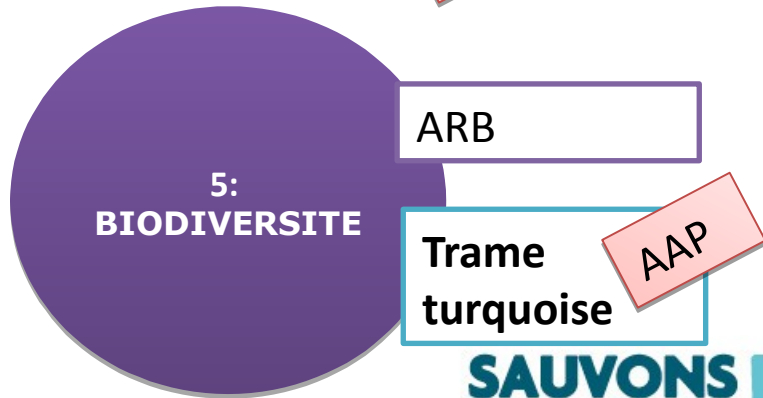
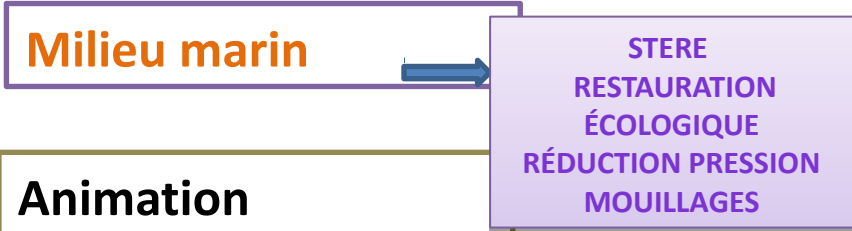
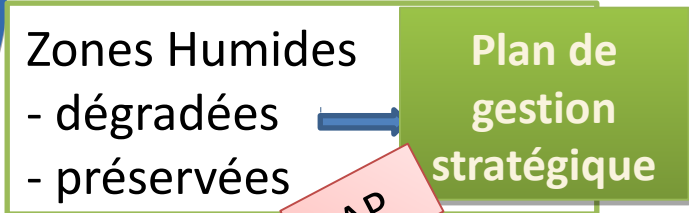
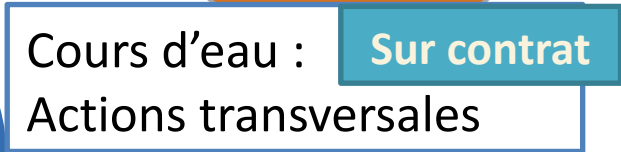
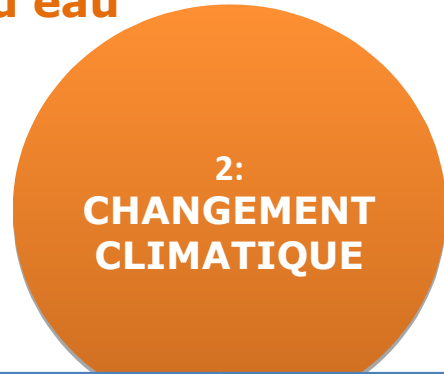


# O4 : Engager des opérations de restauration morphologique sur 300 km de cours d'eau

I11 : ZH (10 000 ha)

I12 : continuité (500 ouvr) -

I13 : mouillages (-25%)



# Restauration de la continuité écologique : Accompagnement à la mise en œuvre du PLAGEPOMI

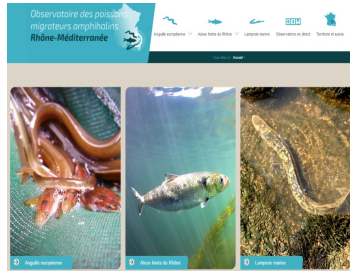


## 1 - Reconquête des axes de migration

- rétablir la continuité écologique
- En lien avec classement
- ZAP / ZALT



De 50% à 70%  
selon les projets



## 3 - Suivis

- Comptage des individus migrants
- Comptage de la reproduction



Jusqu'à 50%



## 4 - Connaissance

- Utile pour orienter ou évaluer les actions
- Utile pour les enjeux spécifiques du bassin



Jusqu'à 50%

## 2 - Pêche professionnelle

recommandations



## 5 - Accompagner la mise en œuvre

Education,  
sensibilisation,  
communication



Jusqu'à 50%

# 1.1 Restauration du fonctionnement des milieux aquatiques

Agir sur la continuité écologique

Ouvrages en tronçon classé **Liste 2** ou **ZAP** (PLAGEPOMI)  
ou en zone de présence **apron** ou concernés par une **mesure**  
**PDM** continuité ou morphologie (cf PAOT)

Autres  
ouvrages  
: non  
éligibles

**→PRIORITE aux ouvrages identifiés dans la liste  
prioritaire de bassin**

**Etudes  
préalables**

**→ 70% si  
effacement  
étudié**

**Travaux**


*+ maîtrise foncière, mesures  
connexes d'accompagnement,  
suivis, communication liée à  
l'opération*

**→70%  
voire  
100%  
pour  
effacer /  
araser**

**→50% pour  
dispositif de  
franchissement**

**Suivis et  
études  
stratégiques**  
PLAGEPOMI ou  
Plan National  
apron

**→ 50%**



**Activités économiques avec  
usage de l'ouvrage :**  
- Taux encadré : 40%-50%  
selon taille entreprise

