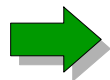


# <http://www.rhone-mediterranee.eaufrance.fr> Statistiques de fréquentation - Bilan 2016



(Source des statistiques : <https://analytics.google.com>)



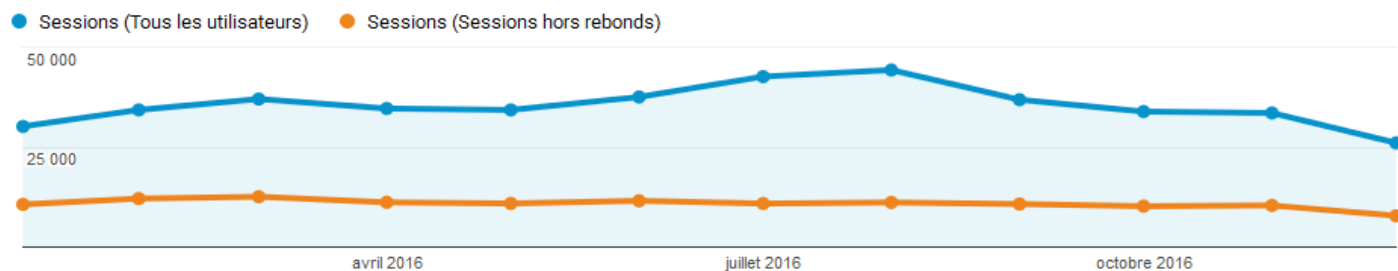
## LES ENTREES SUR LE SITE

Du 4 janvier au 31 décembre 2016, 425 072 entrées sur le site par accès direct (27%) ou à partir des moteurs de recherches et sites partenaires (73%). Taux de rebond 69 % soit 31 % de visiteurs qui restent sur le site et le consultent.



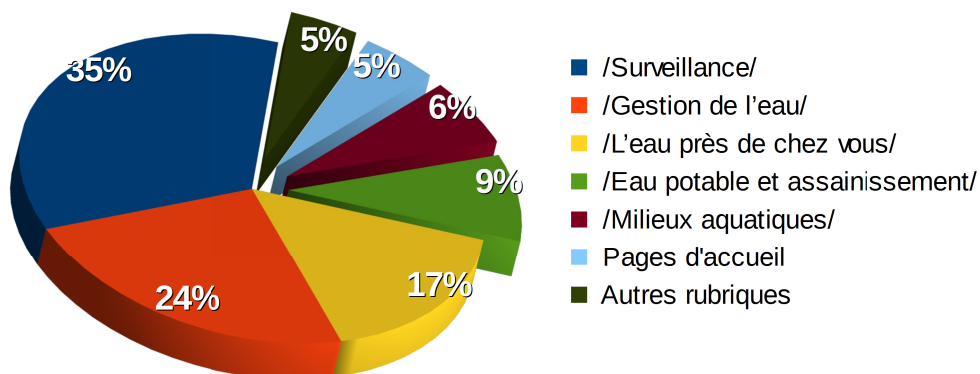
## LES VISITEURS

Fréquentation totale : **130 337** visites dites « hors rebonds » soit environ **360 visiteurs / jour**. Les visiteurs consultent en moyenne **5 pages par visite**.



## LES CONSULTATIONS

656 229 pages consultées à travers le site (pages d'accueil, actualités, 8 rubriques thématiques et la rubrique téléchargements). Les **3/4 des consultations** se font sur **3 rubriques** : /surveillance/ /gestion de l'eau/ /l'eau près de chez vous/. Mise en ligne de la nouvelle rubrique /axe Rhône-Saône/ en mai 2016.



## Consultation des rubriques

## Titre des pages les plus consultées

### Surveillance des eaux

- ▶ Eaux Superficielles **86** %
- ▶ Eaux Souterraines **7** %

- ➔ [Qualité des cours d'eau](#)
- ➔ [Qualité des eaux souterraines](#)

### Gestion de l'eau

- ▶ DCE **41** %
- ▶ Risques inondations **21** %
- ▶ Sdage 2016 **18** %
- ▶ Gestion locale **11** %
- ▶ Gestion quanti **6** %

- ➔ [Géosdage](#)
- ➔ [Le PGRI pour 2016-2021](#)
- ➔ [Cartographie des 31 TRI](#)
- ➔ [Les documents officiels du SDAGE 2016-2021](#)
- ➔ [Les étapes d'élaboration](#)
- ➔ [Les données techniques](#)
- ➔ [Compétence GEMAPI, la loi et ses décrets d'application](#)
- ➔ [GEMAPI, une nouvelle compétence communale](#)
- ➔ [Etudes d'évaluation des volumes prélevables globaux](#)
- ➔ [Les zones de répartition des eaux \(ZRE\)](#)

### Eau potable-Assainissement

- ▶ Assainissement **89** %
- ▶ Eau potable **9** %

- ➔ [Les stations d'épuration du bassin Rhône-Méditerranée](#)
- ➔ [Les captages prioritaires](#)

### Milieux aquatiques

- ▶ Eaux Souterraines **54** %
- ▶ Continuité écologique **15** %
- ▶ Situation hydrologique **8** %

- ➔ [Masses d'eau souterraines et entités hydrogéologiques](#)
- ➔ [Classement des cours d'eau](#)
- ➔ [Bulletin hydrologique mensuel](#)

### Gestion des pollutions

- ▶ Pollution par les PCB **57** %
- ▶ Pollution par les nitrates **35** %

- ➔ [Les arrêtés d'interdiction](#)
- ➔ [Les zones vulnérables \(ZV\)](#)



## LES ACTUS

Edition de **33 actualités** sur l'année avec relais sur twitter  
<http://www.rhone-mediterranee.eaufrance.fr/actualites/actualites.xml>

Lancement de **3 consultations du public** :

- Le projet de PLAGEPOMI 2016-2021 du 17 mai au 13 juin 2016
- Le projet d'extension des zones sensibles à l'eutrophisation du 1<sup>er</sup> au 30 octobre 2016
- Le projet de révision 2016 des zones vulnérables à la pollution par les nitrates d'origine agricole du 17 octobre au 17 novembre 2016